




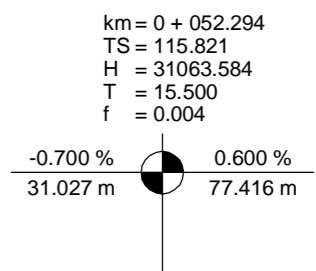
Station	0+000.0	10+000	50+000	65+000	100+000	119+120	124+800	135+000	150+000	190+000	200+000	212+000	250+000	300+000	317+000	350+000	375+200	400+000	450+000	500+000	550+000	600+000	650+000	700+000	750+000	800+000
Gradientenhöhe	117.626	117.611	117.509	117.445	117.244	117.102	117.056	116.976	116.883	116.591	116.529	116.261	116.006	115.923	115.845	115.795	115.679	115.645	115.575	115.525	115.505	115.465	115.395	115.355	115.295	115.265
Geländehöhe	117.564	117.511	117.402	117.337	117.175	117.034	116.982	116.976	116.883	116.416	116.362	116.098	115.821	115.740	115.695	115.594	115.579	115.525	115.465	115.395	115.355	115.294	115.254	115.198	115.138	115.078



Legende:

- Einschnitt
- Damm

Gradientenzeiger



Deckplan 8 Blatt 1 T  
vom 09.05.2018  
ersetzt  
Höhenplan 1, Unterlage 8 Blatt 1  
vom 29.10.2012

<b>OBERMEYER</b> PLANEN + BERATEN GmbH	Weißenburger Str. 20-22 63739 Aschaffenburg Tel.: 06021/38667-0	Projekt-Nr.: 17305
	Bearbeitet im Auftrag des Staatl. Bauamt Aschaffenburg, im Januar 2018	

Nr.	Art der Änderung	Datum	Name
1	Schutzwand / Fledermausüberflughilfe entfällt	23.04.2018	Kai

Freistaat Bayern Staatliches Bauamt Aschaffenburg	Unterlage 8
Complanstraße 1, 63739 Aschaffenburg, Tel. 06021/38667-0, Fax 06021/38667-333, E-Mail: poststelle@stbaw.bayern.de	Blatt Nr. 1 T
<b>PLANFESTSTELLUNG</b>	
<b>B26, Darmstädter Straße Ausbau der Knotenpunkte "Hafen West" und "Hafen Mitte", Aschaffenburg</b>	
von Abschnitt 140_1,170 bis Abschnitt 140_2,520	
Höhenplan 1 Bau-km 0+000 bis Bau-km 0+800 Maßstab 1 : 1000 / 100	

Aufgestellt: Aschaffenburg, den 29.10.2012 / 09.05.2018 Staatliches Bauamt	Gesehen:
 Klaus Schwab, Leitender Bauingenieur	
Pkt-Datum:	Pkt-Datum:

erzeugt mit PCW