

Regionalplan Region Bayerischer Untermain (1)

Begründungskarte

zu Kapitel A V „Zentrale Orte“




Aktuelle Lesefassung für das Internet
(Stand: 24. September 2010)

Rechtlich verbindlich sind ausschließlich die Fassungen des Regionalplans und seiner Fortschreibungen, die sich aus den jeweiligen amtlichen Bekanntmachungen ergeben.

Zentrale Orte, Nahbereiche, Mittelbereiche

-  Oberzentrum
-  Mittelzentrum
-  Mögliches Mittelzentrum
-  Unterzentrum
-  Kleinzentrum
-  Bevorzugt zu entwickelndes Kleinzentrum
-  Verbindungslinie zur Kennzeichnung zentraler Doppelorte
-  Grenzen der Nahbereiche
-  Grenzen der Mittelbereiche
-  Grenze der Region

Verwaltungsgrenzen

-  Grenzen der Gemeinden
-  Grenzen der Landkreise und kreisfreien Städte
-  Grenze des Regierungsbezirkes

Maßstab: 1: 500 000

Bearbeiter: Regionsbeauftragte für die Region Bayerischer Untermain bei der Regierung von Unterfranken

Kartographie: Regierung von Unterfranken

Herausgeber: Regionaler Planungsverband Bayerischer Untermain

Kartgrundlage: Ausschnitt aus der Karte "Kommunale Verwaltungsgrenzen" Regierung von Unterfranken

