



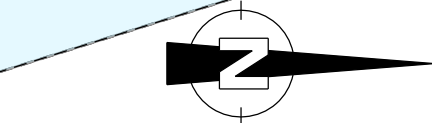


Legende

-  36192001 Schmutzwasserkanal mit Schacht und Schachtbezeichnung
-  36192002 Regenwasserkanal mit Schacht und Schachtbezeichnung
-  36192003 Mischwasserkanal mit Schacht und Schachtbezeichnung
-  Einzugsgebietsgrenze



Nr.	Änderung	geänd.	Name	gepr.	Name

Tiefbautechnisches Büro Köhl Würzburg GmbH
Beratung - Planung - Bauleitung

Vorhaben : Hydraulische Berechnung des Abwassernetzes im Bereich des RÜB 1 im Einzugsbereich des Altortes von Hafenlohr
 Vorhabensträger : Wasserwirtschaftsamt Aschaffenburg
 Landkreis : Main - Spessart

Plan Nr.: **1**
 Proj.Nr.: 15-122
 Datei: KB-LP-15122.dgn
 Modell: Plan 1 M2500
 Plotkon: Köhl Standart.tbl
 Plotterstellung: 14.01.2016
 Filter:

Maßstab :
 d. Höhe 1:
 d. Länge 1:2500

Übersichtslageplan

Datum	Name
aufgem.	
entw.	01.16 Le
gez.	01.16 Kö
gepr.	

Vorhabensträger :
 Wasserwirtschaftsamt Aschaffenburg
 Corneliestraße 1, 63739 Aschaffenburg
 Telefon: 06021/393 12
 Telefax: 06021/393 430

Köhl ■ ■ ■
 Entwurfsverfasser:
 Tiefbautechn. Büro Köhl Würzburg GmbH
 Konradstr. 9, 97072 Würzburg
 Telefon: 0931/35500-0
 Telefax: 0931/35500-16
 e-mail: info@ib-koehl.de
 Internet: http://www.koehl-wuerzburg.de

03.05.2018
 (Datum)

(Unterschrift)

Jan. 2016
 (Datum)

(Unterschrift)

"Lt.Paragr.2 Abs.1 Nr.7 des Urheberrechtsgesetzes v.09.09.1965 sind für diese Zeichnung alle Rechte vorbehalten mit Ausnahme von Darstellungen, die von dritter Seite übernommen wurden."