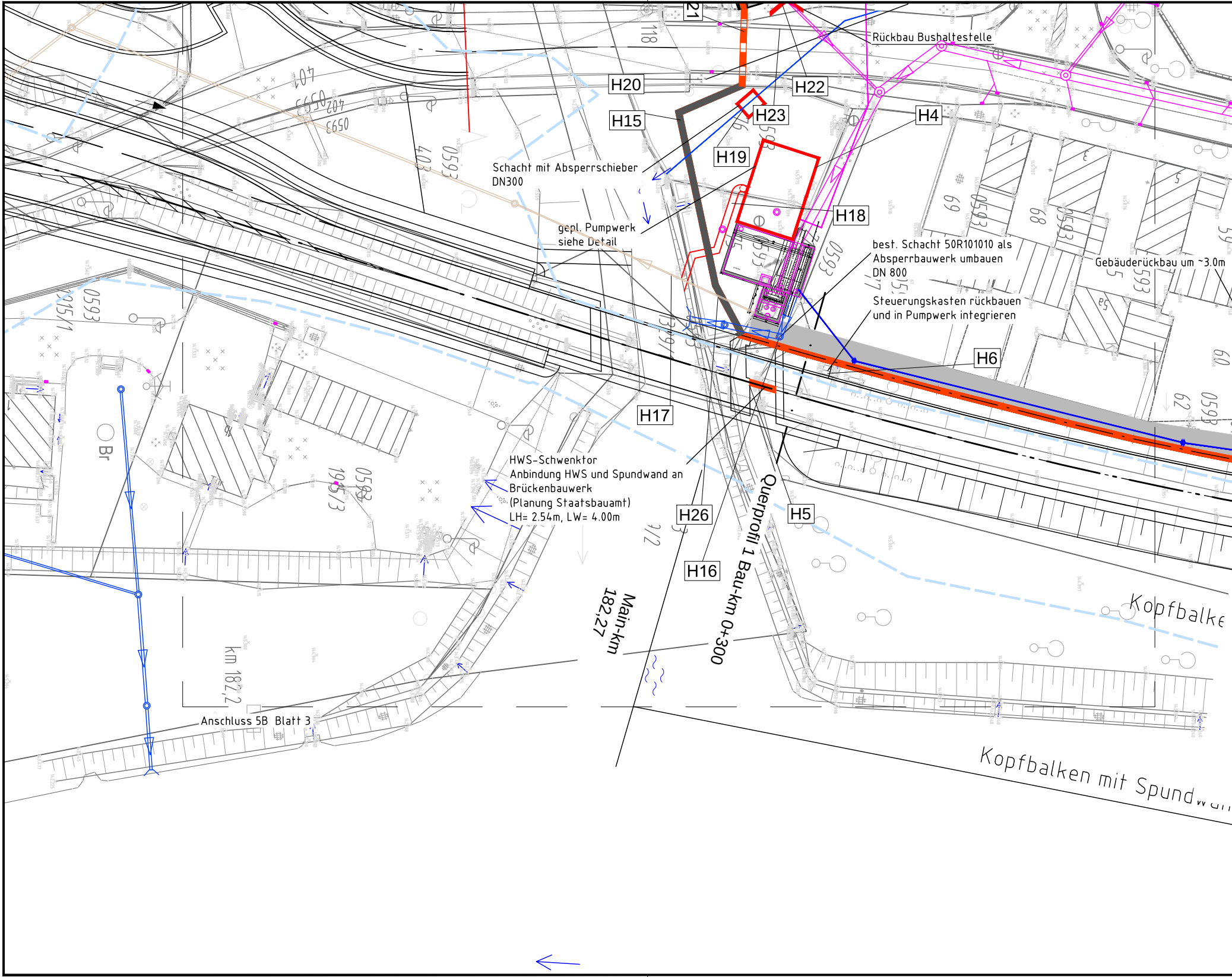

21
118
H20
H22
Rückbau Bushaltestelle
H15
H23
H4
H19
Schacht mit Absperrschieber
DN300
H18
gepl. Pumpwerk
siehe Detail
best. Schacht 50R101010 als
Absperrbauwerk umbauen
DN 800
Gebäuderückbau um ~3.0m
Steuerungskasten rückbauen
und in Pumpwerk integrieren
H6
H17
HWS-Schwenktor
Anbindung HWS und Spundwand an
Brückenbauwerk
(Planung Staatsbauamt)
LH= 2.54m, LW= 4.00m
H26
H5
Querprofil 1 Bau-km 0+300
H16
Main-km
182,27
km 182,2
Kopfbalke
Anschluss 5B Blatt 3
Kopfbalken mit Spundw
Br
0593
1915/1
1915/3
0593
402
0593
0593
403
69
68

Plotdatum: 26.03.18 17:02:10
zuletzt Bearbeitet: 26.03.18 17:01:16'Q:\108000-108499\108103\500 CAD\03_Entwurfsplanung\Bauentwurf\108103_Anl_3B-5B-Blatt-1-4_Lagepläne.dwg'(Anl_5B_Blatt 1)

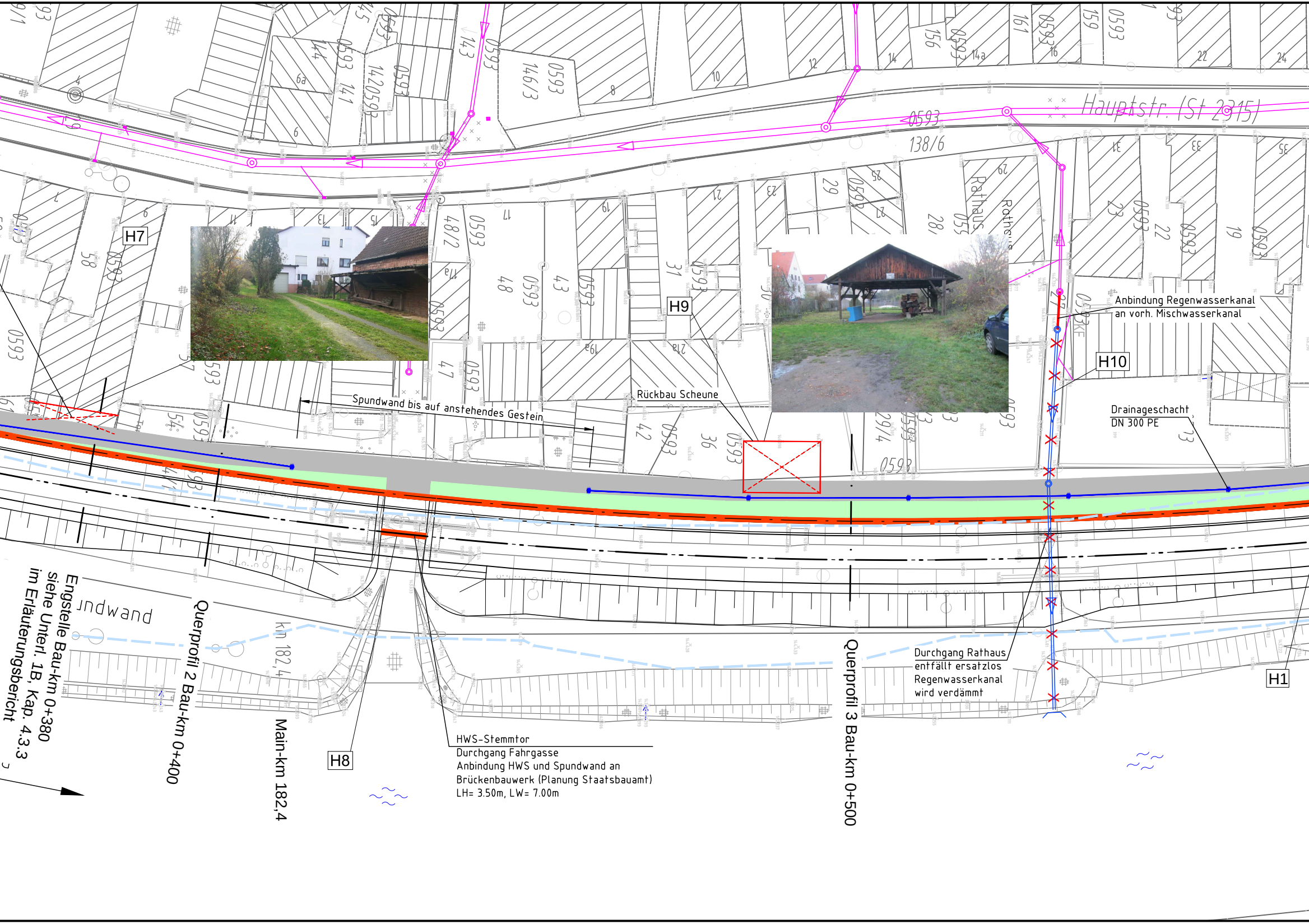
Hauptstr. (St 2315)
138/6
0593
Rathaus
H7
H8
H9
H10
H1
Spundwand bis auf anstehendes Gestein
Rückbau Scheune
Anbindung Regenwasserkanal
an vorh. Mischwasserkanal
Drainageschacht
DN 300 PE
Durchgang Rathaus
entfällt ersatzlos
Regenwasserkanal
wird verdämmt
HWS-Stemmtor
Durchgang Fahrgasse
Anbindung HWS und Spundwand an
Brückenbauwerk (Planung Staatsbauamt)
LH= 3.50m, LW= 7.00m
Engstelle Bau-km 0+380
siehe Unterl. 1B, Kap. 4.3.3
im Erläuterungsbericht
undwand
Querprofil 2 Bau-km 0+400
km 182,4
Main-km 182,4
Querprofil 3 Bau-km 0+500

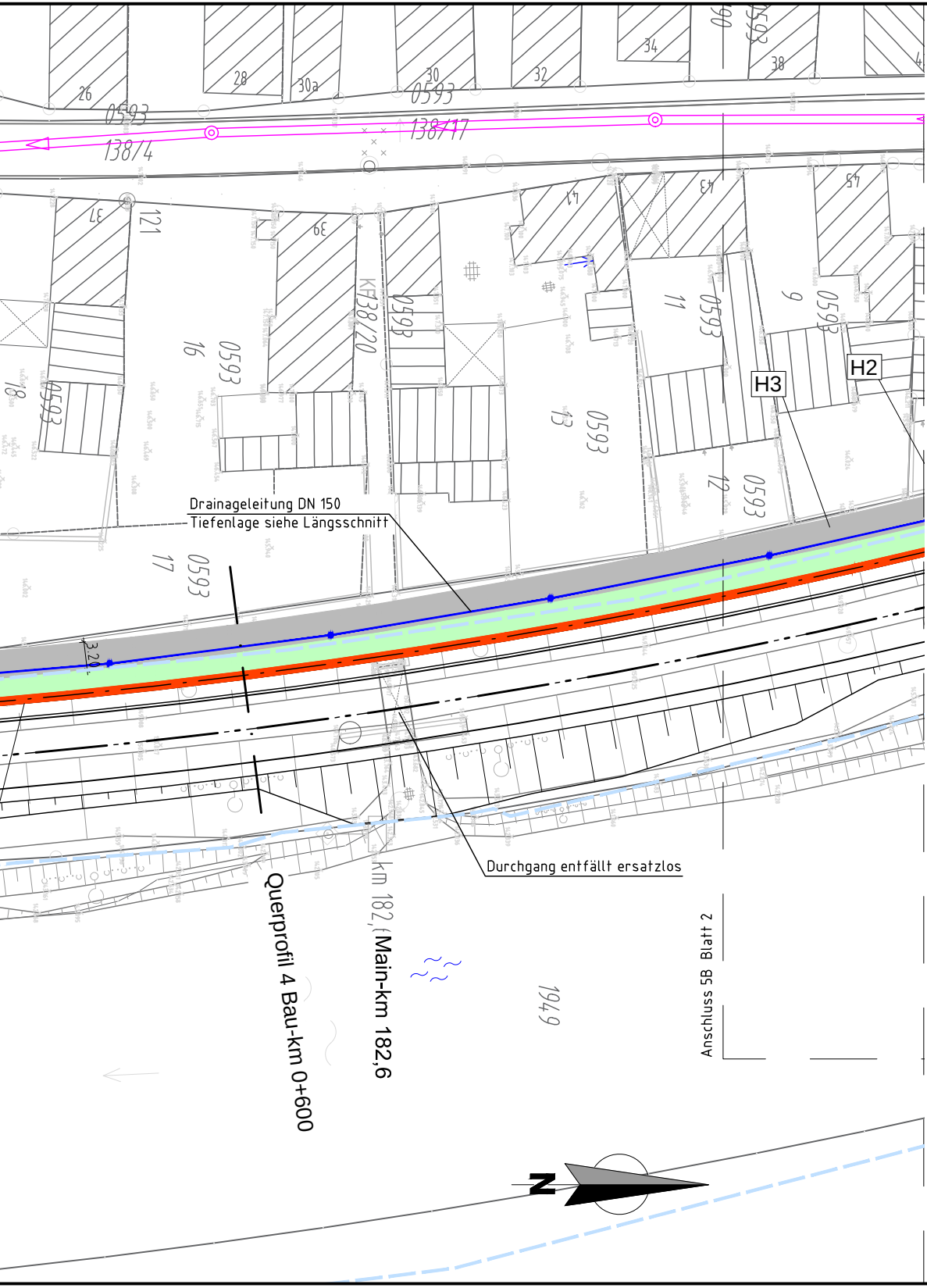
26
28
30a
30
32
34
36
38
0593
138/4
138/17
37
121
39
41
43
45
16
0593
KF38/20
0593
11
0593
9
0593
18
0593
13
0593
12
0593
17
0593
H3
H2
Drainageleitung DN 150
Tiefenlage siehe Längsschnitt
3.20
Durchgang entfällt ersatzlos
Querprofil 4 Bau-km 0+600
km 182,6 (Main-km 182,6
194/9
Anschluss 5B Blatt 2
N

Legende

Planung

🟥	Hochwasserschutz (HWS), Kopfbalken und Spundwand
🟩	Grünstreifen
▨	Verteidigungsweg
- - -	mobile Hochwasserschutzwand
▬ ▬	stationäre / mobile Hochwasserschutzwand
▬	stationäre Hochwasserschutzwand
—●—	Drainageleitung DN 150 / Kontrollschacht DN 300
—	Neubau Kanal

Bestand

—○—	Kanal Mischwasser
—○—	Kanal Regenwasser
—○—	Kanal Schmutzwasser
—	Kanal Druckleitung Schmutzwasser
- - -	amtlich festgesetztes Überschwemmungsgebiet 1998
H1	Lfd. Nummer aus Regelungsverzeichnis (Unterlage 11B)

Übersicht

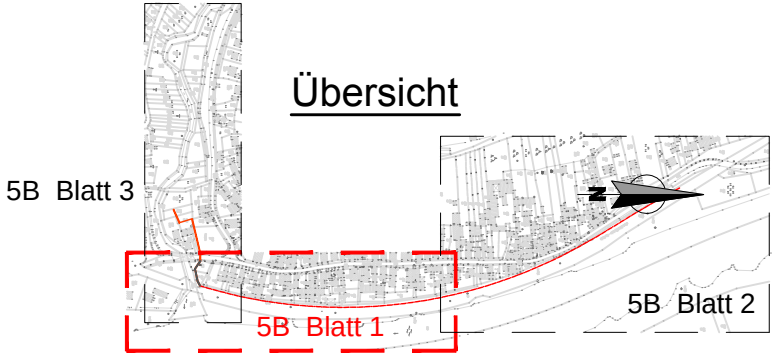
5B Blatt 3
N
5B Blatt 1
5B Blatt 2

Quellen:
Geobasisdaten: © Bayrische Vermessungsverwaltung, www.geodaten.bayern.de
Geofachdaten: © Wasserwirtschaftsamt Aschaffenburg, www.wwa-ab.bayern.de

Antragsteller

Freistaat Bayern vertreten durch:
Wasserwirtschaftsamt Aschaffenburg
Cornelienstraße 1
63739 Aschaffenburg

Entwurfsverfasser

CDM Smith

CDM Smith Consult GmbH
Neue Bergstraße 13
64665 Alsbach

tel: 06257 504-0
fax: 06257 504-100
rhein-main@cdmsmith.com
www.cdmsmith.com

Projekt Hochwasserschutz Hafenlohr
Entwurfs- und Genehmigungsplanung

Titel

Lageplan Planung HWS Staatsstraße Bau-km 0+289 bis 0+670

03.05.18
Datum
Unterschrift Entwurfsverfasser

03.05.18
Datum
Unterschrift Vorhabenträger

	Gez.	Bearb.	Gepr. CDMS	Gepr. VT
Datum	Dez. 2017	Dez. 2017	Dez. 2017	
Name	neg	wan	wan	
Dateiname	108103_ANL_3B-5B-BLATT-1-4_LAGEPLÄNE.DWG			

Projekt-Nr. 108103	Maßstab 1 : 500	Unterlagen Nr. 5B Blatt 1
Bericht-Nr. -		