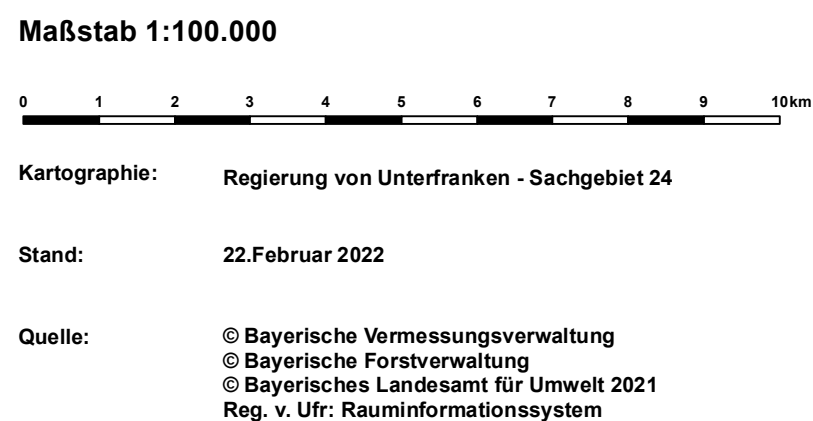


Gebietskulisse

Freiflächen-Photovoltaikanlagen



Flächen mit mittlerem Raumwiderstand

- Landschaftsschutzgebiet
- Landschaftliches Vorbehaltsgelände außerhalb von naturschutzrechtlich gesicherten Gebieten
- Arten und Lebensräume mit mittlerer Bedeutung (Wertstufe 3):
Standortmäßige und in Naturnähe positiv eingestufte Flächennutzungstypen z.B.:
zusammenhängendes Grünland > 100 ha in Talbereichen auf Feuchtstandorten
Flächennutzungen mit erhöhter Biotopdichte (Anteil Biotopfläche an Nutzungseinheit > 5%)

- Landschaftsbildeinheit mit überwiegend hoher charakteristischer landschaftlicher Eigenart (Stufe 4) und hoher Erholungseignung (Stufe 3)
- Bedeutsame Kulturlandschaften
- Bodendenkmal (Lage/Abgrenzung der Bodendenkmäler sind der Fachkarte 2 zu entnehmen)

- Landwirtschaftlicher Boden mit hoher natürlicher Ertragsfähigkeit (Acker- oder Grünlandzahl 61 - 75)
- Sonderkultur Obstplantage / Obst- und Beerenobstbestände
- Sonderkultur Baumschule

- Trinkwasserschutzgebiet Zone III, IIIA, IIIB
- Vorranggebiet für Wasserversorgung
- Vorbehaltsgebiet für Wasserversorgung

- Vorbehaltsgebiet für Bodenschätze
- 300m Sicherheitspuffer um Vorrang- und Vorbehaltsgebiete für Bodenschätze bei Sprengungen

Natur- und Artenschutz

- Natura 2000-Gebiet: FFH-Gebiet und SPA-Gebiet
- Arten und Lebensräume mit hoher Bedeutung (Wertstufe 4):
 - Flächen der Artenschutzkartierung (ASK): Flora, Gewässer (Amphibien, Libellen etc.)
 - und sonstige Lebensräume (Tagfalter, Heuschrecken, Reptilien etc.);
- Flächen des Arten- und Biotopschutzprogramms (ABSP); Wiesenbrüterflächen;
- Biotope (räumlich/funktional aggregierte Schwerpunktbereiche)

- Landschaftsbildeinheit mit überwiegend sehr hoher charakteristischer landschaftlicher Eigenart (Stufe 5) und hoher Erholungseignung (Stufe 3)
- Regionales Trenngrün
- Regionaler Grünzug

- Landwirtschaftlicher Boden mit sehr hoher natürlicher Ertragsfähigkeit (Acker- oder Grünlandzahl > 75)
- Sonderkultur Weinbau

- Trinkwasserschutzgebiet Zone II
- Überschwemmungsgebiet festgesetzt / vorläufig gesichert

- Vorranggebiet Bodenschätze

- Schutzwald
- Bannwald
- Wald mit besonderer Bedeutung gemäß Waldfunktionsplan
- Sonstiger Wald / Gehölz












Natur- und Artenschutz

- Naturschutzgebiet
- Naturdenkmal / Geschützter Landschaftsbestandteil

- Trinkwasserschutzgebiet Zone I

- Naturwaldreservat / Naturwaldfläche

Leiststrukturen (visuelle Leitlinien und Höhenrücken), landschaftsprägende Elemente, naturkundliche Anziehungspunkte, Aussichtspunkte, Schwerpunkte landschaftsbezogener Erholung sowie kulturhistorisch bedeutsame landschaftsprägende Denkmale und Ensembles gelten als nicht geeignete Bereiche für FF-PVA (sehr hoher bzw. hoher Raumwiderstand), deren konkreter räumlicher Wirkbereich hier nicht untersucht, im Einzelfall aber beachtet werden muss (mittlerer Raumwiderstand).

-  Landschaftsprägendes Element und Ensemble,
z.B. Heckenstruktur, Streuobstwiese, Rodungsinsel
-  Naturkundlicher Anziehungspunkt
-  Schwerpunkt landschaftsbezogener Erholung
-  Aussichtspunkt
-  Visuelle Leitlinie mit sehr hoher Fernwirkung
-  Visuelle Leitlinie mit hoher Fernwirkung
-  Höhenrücken mit sehr hoher Fernwirkung
-  Höhenrücken mit hoher Fernwirkung
-  Kulturhistorisch bedeutsames landschaftsprägendes Denkmal
und Ensemble mit sehr hoher Fernwirkung
-  Kulturhistorisch bedeutsames landschaftsprägendes Denkmal
und Ensemble mit hoher Fernwirkung
-  Kulturhistorisch bedeutsames landschaftsprägendes
Denkmal und Ensemble

Freiflächen-Photovoltaikanlage (Bestand)

**Rechtskräftige Bauleitplanung,
Tatsächliche Nutzung gemäß ALKIS**

Infrastruktur: Schienenweg, Bundes-, Landes- und Kreisstraße sowie Bundesautobahn, Binnenschifffahrtsstraße, Flugplatz

| | |
|--|-----------------|
| | Gewässer |
|--|-----------------|

Verwaltungsgrenzen

Gemeindegrenze

Kreisgrenze

Regionsgrenze