





Region Bayerischer Untermain (1)

Gebietskulisse Freiflächen-Photovoltaikanlagen




Fachkarte 1:

Natur- und Artenschutz




Flächen mit sehr hohem Raumwiderstand

-  - Naturschutzgebiet
-  - Geschützter Landschaftsbestandteil
-  - Geschützter Landschaftsbestandteil (kleinflächig)
-  - Naturdenkmal (kleinflächig)

Flächen mit hohem Raumwiderstand





-  Fauna-Flora-Habitat-Gebiet
 -  Vogelschutzgebiet
 -  Arten und Lebensräume Wertstufe überwiegend hoch
- Schutzwürdige Flächen:
- Flächen der Artenschutzkartierung (ASK): Flora, Gewässer (Amphibien, Libellen etc.),
 - Sonstige Lebensräume (Tagfalter, Heuschrecken, Reptilien etc.),
 - Wiesenbrüterflächen
 - Flächen des Arten- und Biotopschutzprogramms (ABSP)
 - Biotop: räumlich/funktional aggregierte Schwerpunktbereiche
 - Maßnahmenflächen mit Erschwerenausgleich n. Bay. Vertragsnaturschutzprogramm

Flächen mit mittlerem Raumwiderstand




-  Landschaftsschutzgebiet
 -  Landschaftliches Vorbehaltsgebiet außerhalb von naturschutzrechtlich gesicherten Gebieten
 -  Arten und Lebensräume Wertstufe mittel
- Standortmäßige und in Naturnähe positiv eingestufte Flächennutzungstypen z.B.:
- Zusammenhängendes Grünland > 100 ha in Talbereichen auf Feuchtstandorten
 - Flächennutzungen mit erhöhter Biotopdichte (Anteil Biotopfläche an Nutzungseinheit > 5%)

Hinweis: Nicht geeignete Flächen aus Gründen des Naturschutzes, die aufgrund ihrer Kleinteiligkeit im regionalem Maßstab nicht darstellbar sind, wie bspw. gesetzlich geschützte Biotop-, Ausgleichs- und Ersatzflächen, Gewässerrandstreifen, Flächen zum Aufbau und Erhalt des Biotopverbundes, sind im Rahmen der konkreten (Bauleit-)Planung zu erfassen und zu beurteilen.


Zusätzliche Darstellungen

-  Wald
-  Gewässer
-  Rechtskräftige Bauleitplanung, Tatsächliche Nutzung gemäß ALKIS
-  Infrastruktur: Schienenweg, Bundes-, Landes- und Kreisstraße sowie Bundesautobahn, Binnenschiffahrtsstraße, Flugplatz

Verwaltungsgrenzen

-  Gemeindegrenze
-  Kreisgrenze
-  Regionsgrenze

Maßstab 1:100.000



Kartographie: Regierung von Unterfranken - Sachgebiet 24

Stand: 22. Februar 2022

Datenquelle: © Bayerische Vermessungsverwaltung

- LFU: - Schutzgebiete des Naturschutzes
- Natura 2000-Gebiete
- Schutzgutkarten Arten- und Lebensräume mit hoher und mittlerer Lebensraumfunktion (2016)
- Wiesenbrüterkulisse 2018

- Reg. v. Ufr. SG 51: - Feldhamster-Schwerpunkträume
- Wiesenweihe-Brutschwerpunkte
- Ortolan-Brutvorkommen

Reg. v. Ufr. SG 24: Rauminformationssystem