

Gebietskulisse

Freiflächen-Photovoltaikanlagen



- Landschaftsschutzgebiet
- Landschaftliches Vorbehaltsgelände außerhalb von naturschutzrechtlich gesicherten Gebieten
- Arten und Lebensräume mit mittlerer Bedeutung (Wertstufe 3):
Standortmäßige und in Naturahe positiv eingestufte Flächennutzungstypen z.B.:
zusammenhängendes Grünland > 100 ha in Talbereichen auf Feuchtsandorten
Flächennutzungen mit erhöhter Biotopdichte (Anteil Biotopfläche an Nutzungseinheit > 5%)
- Feldhamster-Schwerpunkt

- Landschaftsbildeinheit mit überwiegend hoher charakteristischer landschaftlicher Eigenart (Stufe 4) und hoher Erholungseignung (Stufe 3)
- Bedeutsame Kulturlandschaft
- Bodendenkmal (Lage/Abgrenzung der Bodendenkmäler sind der Fachkarte 2 zu entnehmen)

Boden / Natürliche Ertragsfähigkeit landwirtschaftlich genutzter Böden

- Landwirtschaftlicher Boden mit hoher natürlicher Ertragsfähigkeit (Acker- oder Grünlandzahl 61 - 75)
- Sonderkultur Obstdäner / Obst- und Beerenobstbestände

Gebiete zum Schutz des Wasserhaushalts

- Trinkwasserschutzgebiet Zone III, IIIA, IIIB
- Heilquellenschutzgebiet Zone III (qualitativ)
- Heilquellenschutzgebiet Zone A (quantitativ)
- Vorranggebiet für Wasserversorgung
- Vorbehaltsgebiet für Wasserversorgung

Bodenschätze

- Vorbehaltsgebiet für Bodenschätze
- 300m Sicherheitspuffer um Vorrang- und Vorbehaltsgebiete für Bodenschätze bei Beseitigungen

Windkraftnutzung
- Vorbehaltsgebiet für Windkraftnutzung



Flächen des Arten- und Biotopschutzprogramms (ABSP): Wiesenbrüterflächen;
Biotop (räumlich/funktional aggregierte Schwerpunktbereiche)
- Wiesenbrütergebiet
- Wiesenweihe Brutschwerpunkt + 500m Puffer
- Ortolan Brutvorkommen + 100m Puffer

Landschaft, Freiraum und Erholung, Kulturgüter
- Landschaftsbildeinheit mit überwiegend sehr hoher charakteristischer landschaftlicher Eigenart (Stufe 5) und hoher Erholungsseignung (Stufe 3)

Gebiete zum Schutz der Bodenfunktionen

Gebiete zum Schutz des Wasserhaushalts

- Trinkwasserschutzgebiet Zone II
- Heilquellenschutzgebiet Zone II (qualitativ)
- Überschwemmungsgebiet festgesetzt / vorläufig gesichert
- Vorranggebiet Hochwasserschutz

Bodenschätze
- Vorranggebiet Bodenschätze

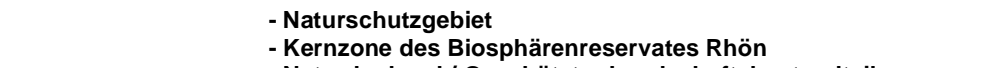
Windkraftnutzung

- Vorranggebiet für Windkraftnutzung

Wälder und Forsten

- Schutzwald

- Bannwald
- Wald mit besonderer Bedeutung gemäß Waldfunktionsplan
- Sonstiger Wald / Gehölzbestände

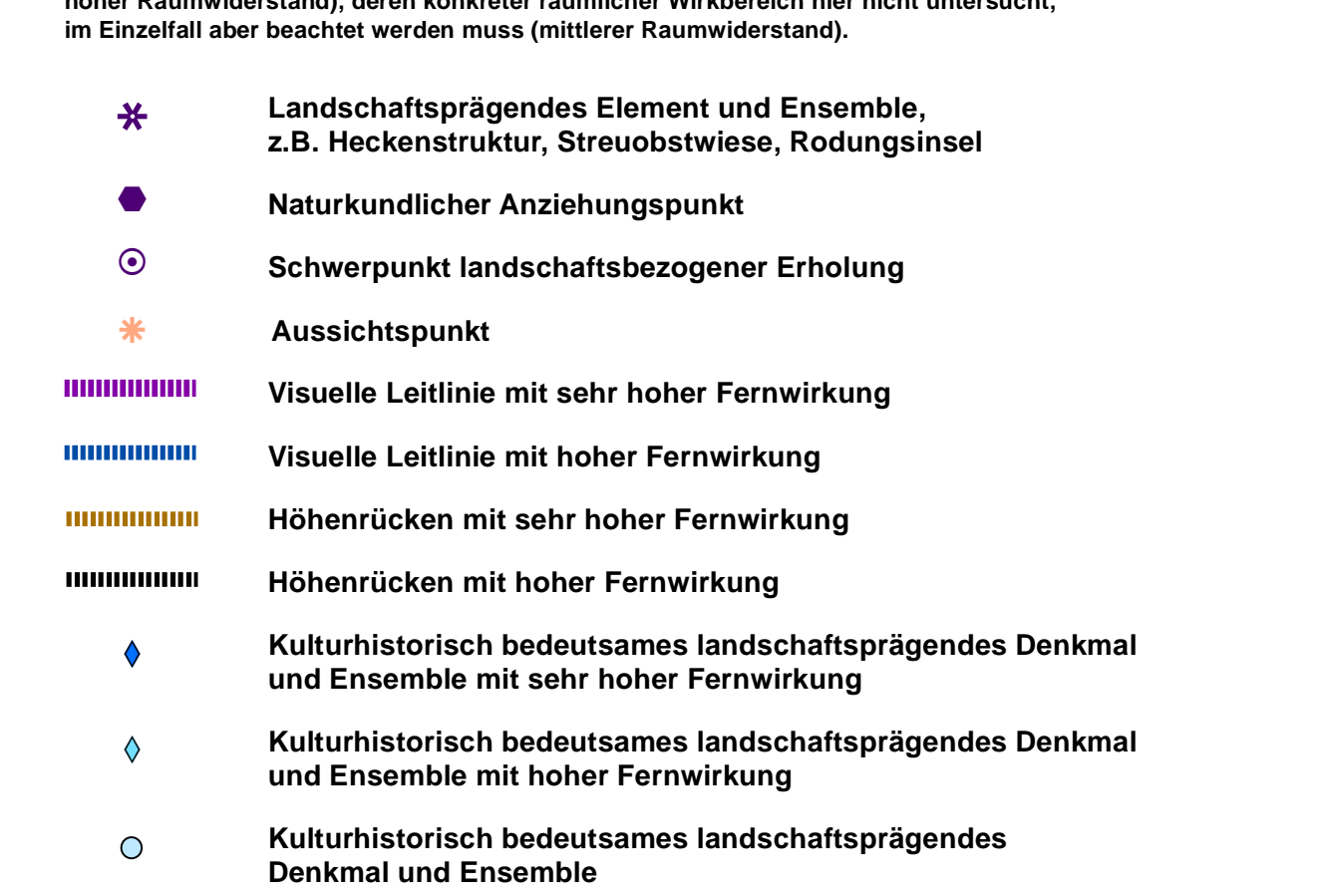
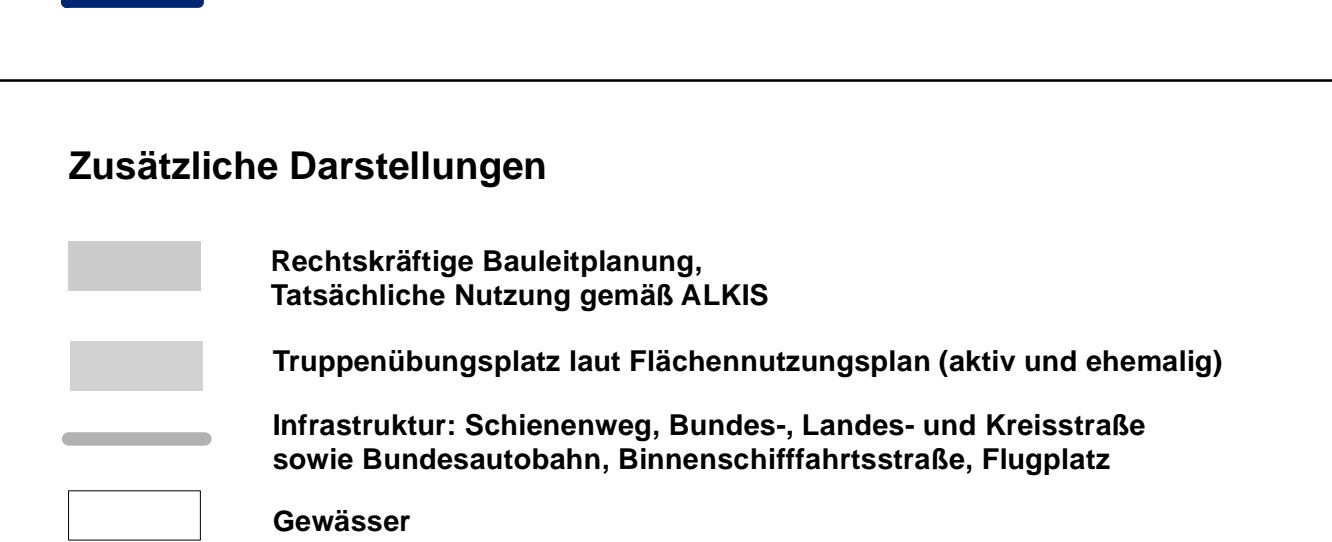


Gebiete zum Schutz des Wasserhaushalts
 - Trinkwasserschutzgebiet Zone I
 - Heilquellenschutzgebiet Zone I (qualitativ)

Wälder und Forsten
- Naturwaldreservat / Naturwaldfläche

bereiche Landschaftsbild/Landschaftserleben,
Freizeit und Erholung sowie Kulturgüter

Leitstrukturen (visuelle Leitlinien und Höhenrücken), landschaftsprägende Elemente, naturkundliche Anziehungspunkte, Aussichtspunkte, Schwerpunkte landschaftsbezogener Erholung sowie kulturhistorisch bedeutsame landschaftsprägende Denkmale und Ensembles gelten als nicht geeignete Bereiche für FF-PVA (sehr hoher bzw.

 Freiflächen-Photovoltaikanlage (Bestand)

- Gemeindegrenze
- Kreisgrenze
- Regionsgrenze
- Grenze des Regierungsbezirks**

Maßstab 1:150 000

Kartographie: Regierung von Unterfranken - Sachgebiet 24

Stand: 22.Februar 2022

Quelle: © Bayerische Vermessungsverwaltung
© Bayerische Forstverwaltung
© Bayerisches Landesamt für Umwelt 2021
Reg. v. Ufr: Rauminformationssystem