

Regionalplan Region Bayerischer Untermain (1)

Achte Verordnung zur Änderung des Regionalplans


Anhang zu § 1 der Achten Verordnung vom 27. Januar 2010
zur Änderung des Regionalplans
Datum des Inkrafttretens: 26. Februar 2010

Kapitel B I, Ziel 3.1.1.2, Trenngrün T12 "zwischen Stockstadt am Main und Aschaffenburg"

Tekturkarte 5 zu Karte 2 "Siedlung und Versorgung"

Ziele der Raumordnung




Zeichnerisch erläuternde Darstellungen verbaler Ziele

-  Trenngrün
- T12** Bezeichnung des Trenngrüns

Aschaffenburg, den 27. Januar 2010
Regionaler Planungsverband Bayerischer Untermain

Dr. Reuter
Landrat
Verbandsvorsitzender

Verwaltungsgrenzen

-  Grenzen der Gemeinden
-  Grenzen der Landkreise und kreisfreien Städte
-  Grenze des Regierungsbezirkes

Maßstab 1:100 000



Bearbeiter: Regionsbeauftragte für die Region
Bayerischer Untermain
bei der Regierung von Unterfranken

Kartographie: Regierung von Unterfranken

Herausgeber: Regionaler Planungsverband
Bayerischer Untermain

Kartengrundlage:

Nutzung der Geobasisdaten der Bayerischen Vermessungsverwaltung
Geobasisdaten: ©Bayerische Vermessungsverwaltung