

# Regionalplan Region Würzburg (2)

Dritte, Vierte und Fünfte Verordnung  
zur Änderung des Regionalplans










**Dritte Verordnung zur Änderung des Regionalplans**  
Anhang zur Anlage zu § 1 der Dritten Verordnung  
zur Änderung des Regionalplans vom 28. November 2007  
Datum des In-Kraft-Tretens: 15. April 2008

## Abschnitt B IV 2.1 "Gewinnung und Sicherung von Bodenschätzen"

**Tekturkarte 1**  
zur Karte 2 "Siedlung und Versorgung"

Ziele der Raumordnung

Zeichnerisch verbindliche Darstellungen

-  Vorangebiet für Bodenschätze (mit Bodenschatzkürzel\* und Nr.)
-  Vorbehaltsgebiet für Bodenschätze (mit Bodenschatzkürzel\* und Nr.)
-  BA Schwerspat
-  CA 0 Kalkstein (Oberer Muschelkalk)
-  CA 1 Kalkstein (Untere Muschelkalk)
-  GI Gips/Anhydrit
-  SDKS Sand und Kies
-  SS Buntsandstein
-  TOLE Ton und Lehm

**Vierte Verordnung zur Änderung des Regionalplans**  
Anhang zur Anlage zu § 1 der Vierten Verordnung  
zur Änderung des Regionalplans vom 14. Januar 2008  
Datum des In-Kraft-Tretens: 15. April 2008

## Kapitel B IX "Verkehr"

**Tekturkarte 2**  
zur Karte 2 "Siedlung und Versorgung"

Ziele der Raumordnung

Zeichnerisch erläuternde Darstellungen verbaler Ziele

-  Verkehr
-  Bundesautobahn, sechsspuriger Ausbau
-  Bundesstraße, Verflechtung
-  Staatsstraße, Verflechtung
-  Kreisstraße, Verflechtung

**Fünfte Verordnung zur Änderung des Regionalplans**  
Anhang zur Anlage zu § 1 der Fünften Verordnung  
zur Änderung des Regionalplans vom 6. Februar 2008  
Datum des In-Kraft-Tretens: 15. April 2008

## Abschnitt B XI 5 "Abflussregelung"

**Tekturkarte 3**  
zur Karte 2 "Siedlung und Versorgung"

Ziele der Raumordnung


Zeichnerisch verbindliche Darstellungen

-  Wasserverschäft
-  Vorangebiet für Hochwasserschutz (mit Nr.)




Bestehende Nutzungen und Festsetzungen

-  Wasserverschäft
-  Festgesetztes Überschwemmungsgebiet

Nachrichtliche Wiedergabe staatlicher Planungsziele

-  Regionsgrenze

Verwaltungsgrenzen

-  Grenzen der Gemeinden
-  Grenzen der Landreise und kreisfreien Städte
-  Grenzen der Regierungsbezirke

Maßstab 1:100.000



Bearbeiter: Regionsbeauftragter für die Region Würzburg  
bei der Regierung von Unterfranken  
Kartographie: Regierung von Unterfranken  
Herausgeber: Regionaler Planungsverband Würzburg

Kartengrundlage: Nutzung der Geobasisdaten des Bayerischen Landesvermessungsamtes  
Geobasisdaten: © Bayerische Vermessungsverwaltung

