

Regionalplan Region Würzburg (2)

Karte 1 "Raumstruktur"

Lesefassung





(Stand: 1. März 2018)

Die Karte "Raumstruktur" ist an das LEP 2018 angepasst (in Kraft getreten am 01. März 2018). Die Grundzentren sind gem. LEP im Regionalplan festzulegen. Bis zur Anpassung des Regionalplans werden die bestehenden Kleinzentren, Unterzentren und Siedlungsschwerpunkte als Zentrale Orte der Grundversorgung einem Grundzentrum gleichgestellt (§ 2 der Verordnung über das LEP). Die übrigen Darstellungen sind nachrichtlich dem LEP entnommen.

I. Ziele der Raumordnung







a) Zeichnerisch verbindliche Darstellungen

Gebietskategorien



-  Allgemeiner ländlicher Raum
-  Verdichtungsraum
-  Raum mit besonderem Handlungsbedarf
-  Besonders strukturschwache Gemeinden
(zeichnerische Darstellung gem. Anhang 5 zu Grundsatz 3.3 LEP)

b) Zeichnerisch erläuternde Darstellung verbaler Ziele

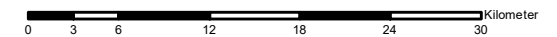
Zentrale Orte

-  Regionalzentrum
-  Oberzentrum
-  Mittelzentrum (inkl. vorherige mögliche Mittelzentren)
-  Grundzentrum (Unter-, Kleinzentren und Siedlungsschwerpunkte gem. Regionalplan)
-  Verbindungslinie zur Kennzeichnung zentraler Doppelorte
-  Regionsgrenze

II. Zusätzliche Darstellungen

-  Grenzen der Landkreise und kreisfreien Städte
-  Grenzen der Gemeinden

Maßstab: 1 : 500.000



Kartographie: Regierung von Unterfranken - Höhere Landesplanungsbehörde
Herausgeber: Regionaler Planungsverband Würzburg
Quelle: © GeoBasis-DE / BKG 2018 (<http://www.bkg.bund.de>)

