







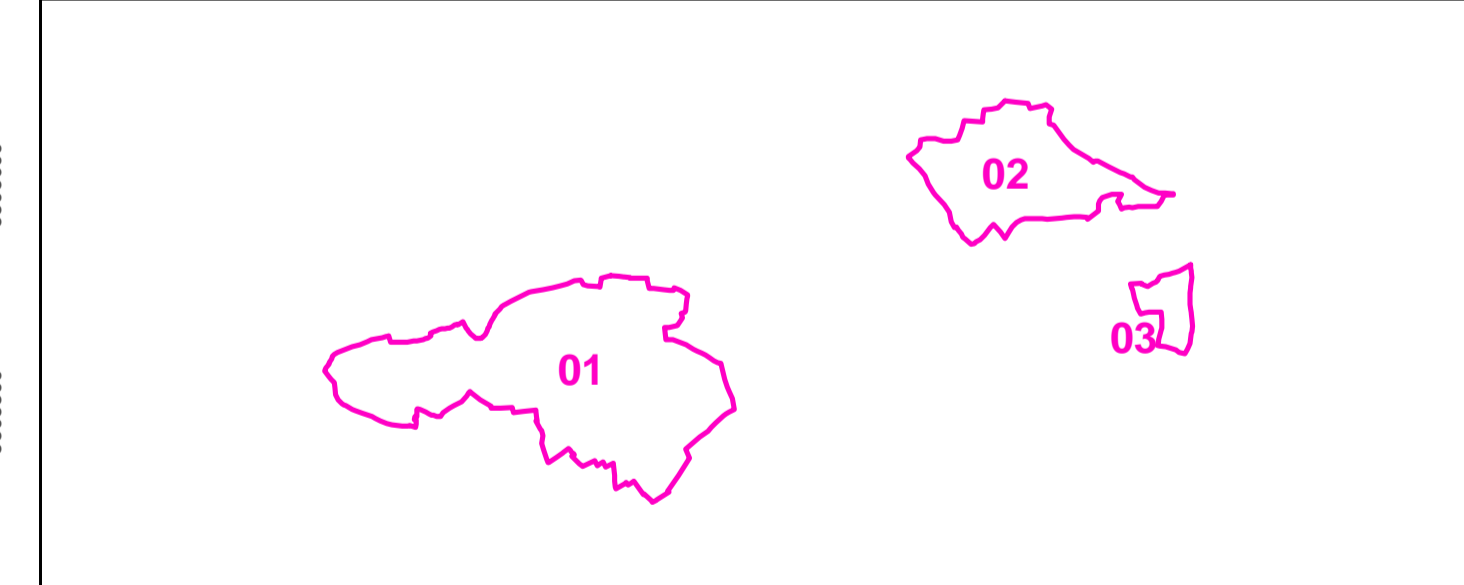



-  FFH-Gebietsgrenze (Feinabgrenzung auf Basis 1:5000 nach BayNat2000V)
- 1078*, Spanische Flagge, *Euplagia quadripunctaria* (B)**
-  Saughabitat mit Nachweis
- 1083, Hirschkäfer, *Lucanus cervus* (B)**
-  Potenzielles Habitat
- 1381, Grünes Besenmoos, *Dicranum viride* (B)**
-  Nachweis
-  Wuchsort
- Lebensraumtypen (im Standarddatenbogen genannt)**
-  9170, Labkraut-Eichen-Hainbuchenwald (B)
- Lebensraumtypen (nicht im Standarddatenbogen genannt)**
-  9130, Waldmeister-Buchenwald
-  9160, Stieleichen- oder Eichen-Hainbuchenwald



Managementplanung
FFH-Gebiet 6327-372 Wälder zwischen
Willanzheim, Mainbernheim und Tiefenstockheim

Karte 2 Bestand und Bewertung

Blatt: 1 von 1	Kartenerfertigung: 30.01.2024
--------------------------	---

Bearbeitung:
 Amt für Ernährung, Landwirtschaft und Forsten Kitzingen-Würzburg
 Bayerische Landesanstalt für Wald und Forstwirtschaft
 Regierung von Unterfranken

Originalmaßstab: 1:10.000
 Geobasisdaten: Bayerische Vermessungsverwaltung (www.geodaten.bayern.de)
 Fachdaten: Bayerische Forstverwaltung (www.forst.bayern.de)
 Bayerisches Landesamt für Umwelt (www.lfu.bayern.de)

