


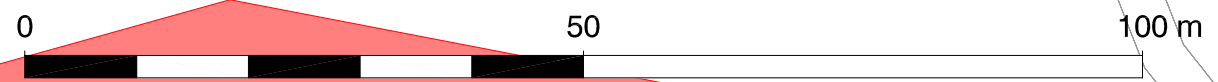
Anzeige Grabungsende

Maßnahmennummer M-2019-221-1_0	
<input checked="" type="checkbox"/> Voruntersuchung <input type="checkbox"/> Grabung <input type="checkbox"/> Konservatorische Überdeckung	
Archäologische Fachfirma Bayerisches Landesamt für Denkmalpflege	Az. Erlaubnisbescheid 40.4-DS-115/1
Ort der archäologischen Untersuchung	
Anschrift (Straße, Hausnummer, PLZ, Ort) Rothmühle 2	Flurstück(e), Gemarkung 2016/1, Bergheinfeld
Beginn und Ende der archäologischen Untersuchung Beginn Ende	
<input checked="" type="checkbox"/> Keine Befunde festgestellt.	
<input type="checkbox"/> Das gesamte Grundstück (Parzelle) kann zur bauseitigen Nutzung freigegeben werden. Ein erneutes Erlaubnisverfahren ist nicht notwendig.	
<input checked="" type="checkbox"/> Die untersuchten Flächen (siehe Plan) können zur bauseitigen Nutzung freigegeben werden. Eingriffe in weitere Teilflächen bedürfen der Abstimmung mit dem BLfD.	
<input type="checkbox"/> Bei der Untersuchung bis zur bauseitig notwendigen Eingriffstiefe wurden archäologisch relevante Horizonte nicht erreicht. Für tiefere Bodeneingriffe ist ein erneutes Erlaubnisverfahren notwendig.	
<input type="checkbox"/> Befunde festgestellt und fachgerecht untersucht.	
<input type="checkbox"/> Das gesamte Grundstück (Parzelle) kann zur bauseitigen Nutzung freigegeben werden. Ein erneutes Erlaubnisverfahren ist nicht notwendig.	
<input type="checkbox"/> Die untersuchten Flächen (siehe Plan) können zur bauseitigen Nutzung freigegeben werden. Für weitere Bodeneingriffe ist ein erneutes Erlaubnisverfahren notwendig.	
<input type="checkbox"/> In den untersuchten Flächen (siehe Plan Konservatorische Überdeckung) blieben Befunde erhalten und wurden in geeigneter Weise überdeckt. Für tiefere oder weitere Bodeneingriffe ist ein erneutes Erlaubnisverfahren notwendig.	
Dokumentation gem. Erlaubnisbescheid wird eingereicht bis _____ liegt vor <input checked="" type="checkbox"/>	
Sonstiges	
Datum 01.03.2019	Unterschrift archäologische Fachfirma/Facharchäologe 

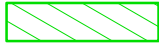

M-2019-221-1_0

Siedlung des Neolithikums und der Urnenfelderzeit

Z:\2019\SW\M-2019-221-1_0.zip



LEGENDE

-  Geplante Baumaßnahme
-  Untersuchte Fläche

