

Unterfranken in Zahlen

Zentrale Orte, Verflechtungsbereiche, Gebietskategorien

Oberbereich / Mittelbereich / Nahbereich		Zentrale Orte	Einzelhandelspez. Verflechtungsber. 01.03.2018	Gebiets- kategorien 01.03.2018	Einwohner 31.12.2017
Gemeinde	Lkr.				

Oberbereich Aschaffenburg

372.381

Mittelbereich Alzenau


45.934

Nahbereich Alzenau					18.491
Alzenau, St.	AB	MZ	56.091	VDR-H	18.491
Nahbereich Kahl a. Main					7.806
Kahl a.Main	AB	GZ - gem. RP: UZ	7.309	VDR-H	7.806
Nahbereich Karlstein a. Main					8.126
Karlstein a.Main	AB	GZ - gem. RP: UZ	8.045	VDR-H	8.126
Nahbereich Mömbris					11.511
Mömbris, M.	AB	MZ	30.137	VDR-H	11.511

Mittelbereich Aschaffenburg

210.072


Nahbereich Aschaffenburg					69.928
Aschaffenburg, St.		OZ	343.390	VDR-H	69.928
Nahbereich Glattbach / Johannesberg					7.244
Glattbach	AB	gGZ - gem. RP: gKIZ (E)	7.086	VDR-H	3.324
Johannesberg	AB	gGZ - gem. RP: gKIZ (E)	7.086	VDR-H	3.920
Nahbereich Goldbach / Hösbach					26.697
Goldbach, M.	AB	gMZ	68.829	VDR-H	9.967
Hösbach, M	AB	gMZ	68.829	VDR-H	13.176
Sailauf	AB	-		VDR-H	3.554
Nahbereich Großostheim					16.372
Großostheim, M.	AB	GZ - gem. RP: UZ	16.358	VDR-H	16.372
Nahbereich Haibach / Bessenbach					14.223
Bessenbach	AB	gGZ - gem. RP: gUZ	14.518	VDR-H	5.737
Haibach	AB	gGZ - gem. RP: gUZ	14.518	VDR-H	8.486
Nahbereich Heigenbrücken					3.089
Heigenbrücken	AB	GZ - gem. RP: KIZ (E)	3.640	ALR-H	2.279
Heinrichsthal	AB	-		ALR-H	810
Nahbereich Heimbuchenthal / Mespelbrunn					6.238
Dambach	AB	-		ALR-H	1.849
Heimbuchenthal	AB	gGZ - gem. RP: gKIZ (E)	5.666	ALR-H	2.186
Mespelbrunn	AB	gGZ - gem. RP: gKIZ (E)	5.666	ALR-H	2.203
Nahbereich Kleinostheim					8.215
Kleinostheim	AB	GZ - gem. RP: UZ	8.169	VDR-H	8.215
Nahbereich Laufach					5.176
Laufach	AB	GZ - gem. RP: KIZ	5.782	VDR-H	5.176
Nahbereich Mainaschaff					8.959
Mainaschaff	AB	GZ - gem. RP: UZ	9.403	VDR-H	8.959
Nahbereich Niedernberg / Sulzbach a.Main					12.109
Niedernberg	MIL	gGZ - gem. RP: gUZ	11.816	VDR-H	4.948
Sulzbach a.Main, M.	MIL	gGZ - gem. RP: gUZ	20.209	VDR-H	7.161
Nahbereich Schöllkrippen					15.934
Blankenbach	AB	-		VDR-H	1.521



Unterfranken in Zahlen

Zentrale Orte, Verflechtungsbereiche, Gebietskategorien

Oberbereich / Mittelbereich / Nahbereich		Zentrale Orte		Einzelhandelspez. Verflechtungsber. 01.03.2018	Gebiets- kategorien 01.03.2018	Einwohner 31.12.2017
Gemeinde	Lkr.					
Geiselbach	AB	-			VDR-H	2.047
Kleinkahl	AB	-			ALR-H	1.845
Krombach	AB	-			VDR-H	2.131
Schöllkrippen, M.	AB	GZ - gem. RP: UZ	6.837		VDR-H	4.223
Sommerkahl	AB	-			ALR-H	1.232
Westerngrund	AB	-			ALR-H	1.902
Wiesen	AB	-			ALR-H	1.033
Nahbereich Stockstadt a.Main						8.020
Stockstadt a.Main	AB	GZ - gem. RP: UZ	13.039		VDR-H	8.020
Nahbereich Waldaschaff						7.868
Rothenbuch	AB	-			ALR-H	1.772
Waldaschaff	AB	GZ - gem. RP: KIZ	4.125		VDR-H	4.048
Weibersbrunn	AB	-			ALR-H	2.048
Mittelbereich Miltenberg						48.148
Nahbereich Amorbach						10.133
Amorbach, St.	MIL	GZ - gem. RP: UZ	6.832		ALR-H	3.958
Kirchzell, M.	MIL	-			ALR-H	2.241
Schneeberg, M.	MIL	-			ALR-H	1.784
Weilbach, M.	MIL	-			ALR-H	2.150
Nahbereich Bürgstadt						4.236
Bürgstadt, M.	MIL	GZ - gem. RP: KIZ	7.385		VDR-H	4.236
Nahbereich Dorfprozelten / Stadtprozelten						9.557
Altenbuch	MIL	-			ALR-H	1.234
Collenberg	MIL	-			ALR-H	2.433
Dorfprozelten	MIL	gGZ - gem. RP: gKIZ (E)	5.948		ALR-H	1.790
Faulbach	MIL	-			ALR-H	2.570
Stadtprozelten, St.	MIL	gGZ - gem. RP: gKIZ (E)	5.948		ALR-H	1.530
Nahbereich Eichenbühl						3.962
Eichenbühl	MIL	GZ - gem. RP: KIZ (E)	3.930		ALR-H	2.475
Neunkirchen	MIL	-			ALR-H	1.487
Nahbereich Großheubach / Kleinheubach						10.936
Großheubach, M.	MIL	gGZ - gem. RP: gUZ	13.368		VDR-H	5.037
Kleinheubach, M.	MIL	gGZ - gem. RP: gUZ	14.963		VDR-H	3.698
Laudenbach	MIL	-			VDR-H	1.465
Rüdenau	MIL	-			ALR-H	736
Nahbereich Miltenberg						9.324
Miltenberg, St.	MIL	MZ	55.518		ALR-H	9.324
Mittelbereich Obernburg / Eisenfeld						68.227
Nahbereich Eschau / Mönchberg						7.977
Eschau, M.	MIL	gGZ - gem. RP: gKIZ	8.499		ALR-H	3.795
Mönchberg, M.	MIL	gGZ - gem. RP: gKIZ	8.499		ALR-H	2.528
Röllbach	MIL	-			ALR-H	1.654
Nahbereich Großwallstadt / Kleinwallstadt						9.844
Großwallstadt	MIL	gGZ - gem. RP: gUZ	11.752		VDR-H	4.110
Kleinwallstadt, M.	MIL	gGZ - gem. RP: gUZ	11.752		VDR-H	5.734
Nahbereich Klingenberg a.Main / Wörth a.Main						10.774
Klingenberg a.Main, St.	MIL	gMZ	102.117		VDR-H	6.120



Unterfranken in Zahlen

Zentrale Orte, Verflechtungsbereiche, Gebietskategorien

Oberbereich / Mittelbereich / Nahbereich		Zentrale Orte	Einzelhandelspez. Verflechtungsber. 01.03.2018	Gebiets- kategorien 01.03.2018	Einwohner 31.12.2017
Gemeinde	Lkr.				
Wörth a.Main, St.	MIL	gMZ	102.117	VDR-H	4.654
Nahbereich Leidersbach					6.661
Hausen	MIL	-		VDR-H	1.872
Leidersbach	MIL	GZ - gem. RP: KIZ (E)	6.765	VDR-H	4.789
Nahbereich Mömlingen					4.930
Mömlingen	MIL	GZ - gem. RP: KIZ	4.929	VDR-H	4.930
Nahbereich Obernburg / Eisenfeld / Erlenbach					28.041
Eisenfeld, M.	MIL	gMZ	102.117	VDR-H	9.192
Erlenbach a.Main, St.	MIL	gMZ	102.117	VDR-H	10.178
Obernburg a.Main, St.	MIL	gMZ	102.117	VDR-H	8.671

Oberbereich Schweinfurt

436.067

Mittelbereich Bad Brückenau

18.703

Nahbereich Bad Brückenau

13.690

Bad Brückenau, St.	KG	MZ	20.268	ALR-H	6.422
Geroda, M.	KG	-		ALR-H-B	822
Motten	KG	-		ALR-H	1.699
Oberleichtersbach	KG	-		ALR-H	2.064
Riedenberg	KG	-		ALR-H-B	990
Schondra, M.	KG	-		ALR-H	1.693

Nahbereich Wildflecken

2.975

Wildflecken, M.	KG	GZ - gem. RP: KIZ	3.292	ALR-H-B	2.975
-----------------	----	-------------------	-------	---------	-------

Nahbereich Zeitlofs

2.038

Zeitlofs, M.	KG	GZ - gem. RP: KIZ (E)	2.135	ALR-H	2.038
--------------	----	-----------------------	-------	-------	-------

Mittelbereich Bad Kissingen

57.399

Nahbereich Bad Bocklet

4.568

Bad Bocklet, M.	KG	GZ - gem. RP: KIZ	5.546	ALR-H	4.568
-----------------	----	-------------------	-------	-------	-------

Nahbereich Bad Kissingen

26.160

Bad Kissingen, GKSt.	KG	gOZ	182.829	ALR-H	22.245
Nüdlingen	KG	-		ALR-H	3.915

Nahbereich Burkardroth

7.482

Burkardroth, M.	KG	GZ - gem. RP: KIZ (E)	7.842	ALR-H	7.482
-----------------	----	-----------------------	-------	-------	-------

Nahbereich Maßbach

6.525

Maßbach, M.	KG	GZ - gem. RP: KIZ (E)	7.166	ALR-H	4.397
Rannungen	KG	-		ALR-H	1.110
Thundorf i.UFr.	KG	-		ALR-H	1.018

Nahbereich Münnerstadt

7.631

Münnerstadt, St.	KG	GZ - gem. RP: UZ	13.522	ALR-H	7.631
------------------	----	------------------	--------	-------	-------

Nahbereich Oerlenbach

5.033

Oerlenbach	KG	GZ - gem. RP: UZ (E)	8.717	ALR-H	5.033
------------	----	----------------------	-------	-------	-------


Mittelbereich Bad Neustadt a.d.Saal

79.796

Nahbereich Bad Königshofen i.Gr.

13.059


Aubstadt	NES	-		ALR-H	708
Bad Königshofen i.Gr., St.	NES	MZ	20.721	ALR-H	5.995



Unterfranken in Zahlen

Zentrale Orte, Verflechtungsbereiche, Gebietskategorien

Oberbereich / Mittelbereich / Nahbereich		Zentrale Orte		Einzelhandelspez. Verflechtungsber. 01.03.2018	Gebiets- kategorien 01.03.2018	Einwohner 31.12.2017
Gemeinde	Lkr.					
Großbardorf	NES	-			ALR-H	889
Herbstadt	NES	-			ALR-H-B	599
Höchheim	NES	-			ALR-H-B	1.099
Sulzdorf a.d.Lederhecke	NES	-			ALR-H-B	1.101
Sulzfeld	NES	-			ALR-H	1.694
Trappstadt, M.	NES	-			ALR-H	974
Nahbereich Bad Neustadt a.d.Saale						27.706
Bad Neustadt a.d.Saale, St.	NES	gOZ		182.829	ALR-H	15.367
Burglauer	NES	-			ALR-H	1.661
Hohenroth	NES	-			ALR-H	3.571
Niederlauer	NES	-			ALR-H	1.670
Rödelmaier	NES	-			ALR-H	947
Salz	NES	-			ALR-H	2.315
Schönau a.d.Brend	NES	-			ALR-H-B	1.245
Strahlungen	NES	-			ALR-H	930
Nahbereich Bischofsheim a.d.Rhön						7.250
Bischofsheim a.d.Rhön, St.	NES	GZ - gem. RP: UZ (E)		5.087	ALR-H	4.782
Sandberg	NES	-			ALR-H	2.468
Nahbereich Fladungen						4.093
Fladungen, St.	NES	GZ - gem. RP: KIZ (E)		3.796	ALR-H	2.271
Hausen	NES	-			ALR-H	724
Nordheim v.d.Rhön	NES	-			ALR-H	1.098
Nahbereich Mellrichstadt						9.106
Hendungen	NES	-			ALR-H-B	887
Mellrichstadt, St.	NES	MZ		17.424	ALR-H	5.618
Oberstreu	NES	-			ALR-H-B	1.504
Stockheim	NES	-			ALR-H-B	1.097
Nahbereich Oberelsbach						2.660
Oberelsbach, M.	NES	GZ - gem. RP: KIZ (E)		4.581	ALR-H	2.660
Nahbereich Ostheim v.d.Rhön						4.828
Ostheim v.d.Rhön, St.	NES	GZ - gem. RP: UZ (E)		6.136	ALR-H	3.315
Sondheim v.d.Rhön	NES	-			ALR-H	943
Willmars	NES	-			ALR-H	570
Nahbereich Saal a.d.Saale						4.023
Großseibstadt	NES	-			ALR-H	1.090
Saal a.d.Saale, M.	NES	GZ - gem. RP: KIZ (E)		2.650	ALR-H	1.466
Wülfershausen a.d.Saale	NES	-			ALR-H	1.467
Nahbereich Unsleben						7.071
Bastheim	NES	-			ALR-H	2.094
Heustreu	NES	-			ALR-H	1.273
Hollstadt	NES	-			ALR-H	1.457
Unsleben	NES	GZ - gem. RP: KIZ (E)		1.607	ALR-H	936
Wollbach	NES	-			ALR-H	1.311
Mittelbereich Gerolzhofen						16.492
Nahbereich Gerolzhofen						16.492
Dingolshausen	SW	-			ALR-H	1.302
Donnersdorf	SW	-			ALR-H	1.944
Frankenwinheim	SW	-			ALR-H	970



Unterfranken in Zahlen

Zentrale Orte, Verflechtungsbereiche, Gebietskategorien

Oberbereich / Mittelbereich / Nahbereich		Zentrale Orte	Einzelhandelspez. Verflechtungsber. 01.03.2018	Gebiets- kategorien 01.03.2018	Einwohner 31.12.2017
Gemeinde	Lkr.				


Gerolzhofen, St.	SW	MZ	19.584	ALR-H	6.899
Lülsfeld	SW	-		ALR-H	817
Michelau i.Steigerwald	SW	-		ALR-H	1.118
Oberschwarzach, M.	SW	-		ALR-H	1.414
Sulzheim	SW	-		ALR-H	2.028

Mittelbereich Hammelburg **27.163**

Nahbereich Elfershausen / Euerdorf					8.953
Aura a.d.Saale	KG	-		ALR-H	861
Elfershausen, M.	KG	gGZ - gem. RP: gKIZ	7.784	ALR-H	2.842
Euerdorf, M.	KG	gGZ - gem. RP: gKIZ	7.784	ALR-H-B	1.499
Fuchsstadt	KG	-		ALR-H	1.827
Ramsthal	KG	-		ALR-H	1.099
Sulzthal, M.	KG	-		ALR-H	825
Nahbereich Hammelburg					13.159
Hammelburg, St.	KG	MZ	34.563	ALR-H	11.060
Wartmannsroth	KG	-		ALR-H-B	2.099
Nahbereich Oberthulba					5.051
Oberthulba, M.	KG	GZ - gem. RP: KIZ	5.091	ALR-H	5.051

Mittelbereich Haßfurt **84.464**

Nahbereich Ebelsbach					7.247
Breitbrunn	HAS	-		ALR-H	1.029
Ebelsbach	HAS	GZ - gem. RP: KIZ (E)	6.652	ALR-H	3.750
Kirchlauter	HAS	-		ALR-H-B	1.317
Stettfeld	HAS	-		ALR-H	1.151
Nahbereich Ebern					12.101
Ebern, St.	HAS	MZ	21.795	ALR-H	7.299
Pfarrweisach	HAS	-		ALR-H	1.505
Rentweinsdorf, M.	HAS	-		ALR-H	1.583
Untermerzbach	HAS	-		ALR-H	1.714
Nahbereich Eltmann					9.196
Eltmann, St.	HAS	GZ - gem. RP: UZ (E)	9.214	ALR-H	5.238
Oberaurach	HAS	-		ALR-H	3.958
Nahbereich Haßfurt					19.424
Gädheim	HAS	-		ALR-H	1.257
Haßfurt, St.	HAS	MZ	47.090	ALR-H	13.493
Theres	HAS	-		ALR-H	2.697
Wonfurt	HAS	-		ALR-H	1.977
Nahbereich Hofheim i.Ufr.					10.837
Aidhausen	HAS	-		ALR-H-B	1.719
Bundorf	HAS	-		ALR-H-B	906
Burgpreppach, M.	HAS	-		ALR-H	1.358
Hofheim i.UFr., St.	HAS	GZ - gem. RP: UZ	8.705	ALR-H	5.126
Riedbach	HAS	-		ALR-H	1.728
Nahbereich Knetzgau					6.541
Knetzgau	HAS	GZ - gem. RP: KIZ	10.238	ALR-H	6.541
Nahbereich Königsberg i.Bay.					3.633
Königsberg i.Bay., St.	HAS	GZ - gem. RP: KIZ (E)	3.657	ALR-H	3.633



Unterfranken in Zahlen

Zentrale Orte, Verflechtungsbereiche, Gebietskategorien

Oberbereich / Mittelbereich / Nahbereich		Zentrale Orte	Einzelhandelspez. Verflechtungsber. 01.03.2018	Gebiets- kategorien 01.03.2018	Einwohner 31.12.2017
Gemeinde	Lkr.				

Nahbereich Maroldsweisach

Ermershausen	HAS	-		ALR-H-B	581
Maroldsweisach, M.	HAS	GZ - gem. RP: KIZ (E)	4.842	ALR-H	3.310

Nahbereich Rauhenebrach

Rauhenebrach	HAS	GZ - gem. RP: KIZ (E)	3.111	ALR-H	2.908
--------------	-----	-----------------------	-------	-------	-------

Nahbereich Zeil a.Main

Sand a.Main	HAS	-		ALR-H	3.122
Zeil a.Main, St.	HAS	GZ - gem. RP: UZ (E)	8.813	ALR-H	5.564

Mittelbereich Schweinfurt 152.050

Nahbereich Gochsheim

Gochsheim	SW	GZ - gem. RP: KIZ	10.903	LRV-H	6.286
Grettstadt	SW	-		ALR-H	4.282

Nahbereich Schonungen

Schonungen	SW	GZ - gem. RP: KIZ (E)	9.873	ALR-H	7.739
------------	----	-----------------------	-------	-------	-------

Nahbereich Schwanfeld

Schwanfeld	SW	GZ - gem. RP: KIZ (E)	3.381	ALR-H	1.834
Wipfeld	SW	-		LRV-H	1.088

Nahbereich Schwebheim

Kolitzheim	SW	-		ALR-H	5.533
Röthlein	SW	-		LRV-H	4.506
Schwebheim	SW	GZ - gem. RP: KIZ (E)	7.074	LRV-H	4.140

Nahbereich Schweinfurt

Begrheinfeld	SW	-		LRV-H	5.345
Dittelbrunn	SW	-		LRV-H	7.392
Euerbach	SW	-		ALR-H	3.113
Geldersheim	SW	-		ALR-H	3.099
Grafenheinfield	SW	-		LRV-H	3.382
Niederwerrn	SW	-		LRV-H	7.800
Poppenhausen	SW	-		ALR-H	4.371
Schweinfurt, St.		OZ	267.075	LRV-H	53.437
Sennfeld	SW	GZ - gem. RP: SSW	6.853	LRV-H	4.520
Üchtelhausen	SW	-		ALR-H	3.862

Nahbereich Stadtlauringen

Stadtlauringen, M.	SW	GZ - gem. RP: KIZ	6.974	ALR-H	4.045
--------------------	----	-------------------	-------	-------	-------

Nahbereich Wasserlosen

Wasserlosen	SW	GZ - gem. RP: KIZ (E)	5.570	ALR-H	3.355
-------------	----	-----------------------	-------	-------	-------

Nahbereich Werneck


Waigolshausen	SW	-		ALR-H	2.744
Werneck, M.	SW	GZ - gem. RP: UZ	13.082	ALR-H	10.177

Oberbereich Würzburg 504.927

Mittelbereich Karlstadt 37.087

Nahbereich Arnstein


Arnstein, St.	MSP	GZ - gem. RP: UZ	8.433	ALR-H	8.168
---------------	-----	------------------	-------	-------	-------



Unterfranken in Zahlen

Zentrale Orte, Verflechtungsbereiche, Gebietskategorien

Oberbereich / Mittelbereich / Nahbereich		Zentrale Orte		Einzelhandelspez. Verflechtungsber. 01.03.2018	Gebiets- kategorien 01.03.2018	Einwohner 31.12.2017
Gemeinde	Lkr.					
Nahbereich Karlstadt						18.140
Eußenheim	MSP	-			ALR-H	3.097
Karlstadt, St.	MSP	MZ		44.589	ALR-H	15.043
Nahbereich Zellingen						10.779
Himmelstadt	MSP	-			ALR-H	1.564
Retzstadt	MSP	-			ALR-H	1.540
Thüngen, M.	MSP	-			ALR-H	1.321
Zellingen, M.	MSP	GZ - gem. RP: UZ		11.153	ALR-H	6.354
Mittelbereich Kitzingen						90.429
Nahbereich Dettelbach						7.260
Dettelbach, St.	KT	GZ - gem. RP: UZ		7.442	ALR-H	7.260
Nahbereich Geiselwind						2.454
Geiselwind, M.	KT	GZ - gem. RP: KIZ (E)		3.924	ALR-H	2.454
Nahbereich Iphofen						11.320
Iphofen, St.	KT	GZ - gem. RP: UZ		7.705	ALR-H	4.587
Mainbernheim, St.	KT	-			ALR-H	2.165
Markt Einersheim, M.	KT	-			ALR-H	1.208
Rödelsee	KT	-			ALR-H	1.747
Willanzheim, M.	KT	-			ALR-H	1.613
Nahbereich Kitzingen						33.663
Albertshofen	KT	-			ALR-H	2.284
Biebelried	KT	-			ALR-H	1.248
Buchbrunn	KT	-			ALR-H	1.131
Großlangheim, M.	KT	-			ALR-H	1.590
Kitzingen, GKSt.	KT	MZ		62.115	ALR-H	21.346
Kleinlangheim, M.	KT	-			ALR-H	1.736
Mainstockheim	KT	-			ALR-H	1.967
Sulzfeld a.Main	KT	-			ALR-H	1.283
Wiesenbronn	KT	-			ALR-H	1.078
Nahbereich Marktbreit						10.471
Marktbreit, St.	KT	GZ - gem. RP: UZ		6.253	ALR-H	3.861
Marktsteft, St.	KT	-			ALR-H	1.969
Martinsheim	KT	-			ALR-H	1.033
Obernbreit, M.	KT	-			ALR-H	1.721
Segnitz	KT	-			ALR-H	832
Seinsheim, M.	KT	-			ALR-H	1.055
Nahbereich Schwarzach a.Main						3.621
Schwarzach a.Main, M.	KT	GZ - gem. RP: KIZ (E)		6.064	ALR-H	3.621
Nahbereich Volkach						11.164
Nordheim a.Main	KT	-			ALR-H	993
Sommerach	KT	-			ALR-H	1.360
Volkach, St.	KT	MZ		27.453	ALR-H	8.811
Nahbereich Wiesentheid						10.476
Abtswind, M.	KT	-			ALR-H	857
Castell	KT	-			ALR-H	820
Prichsenstadt, St.	KT	-			ALR-H	3.067
Rüdenhausen, M.	KT	-			ALR-H	892
Wiesentheid, M.	KT	GZ - gem. RP: UZ		8.337	ALR-H	4.840



Unterfranken in Zahlen

Zentrale Orte, Verflechtungsbereiche, Gebietskategorien

Oberbereich / Mittelbereich / Nahbereich		Zentrale Orte	Einzelhandelspez. Verflechtungsber. 01.03.2018	Gebiets- kategorien 01.03.2018	Einwohner 31.12.2017
Gemeinde	Lkr.				

Mittelbereich Lohr a.Main 52.636


Nahbereich Burgsinn					6.005
Aura i.Sinngrund	MSP	-		ALR-H	982
Burgsinn, M.	MSP	GZ - gem. RP: UZ (E)	4.407	ALR-H	2.394
Fellen	MSP	-		ALR-H	859
Mittelsinn	MSP	-		ALR-H-B	820
Obersinn, M.	MSP	-		ALR-H	950
Nahbereich Frammersbach					9.815
Frammersbach, M.	MSP	GZ - gem. RP: UZ	7.273	ALR-H	4.521
Neuhütten	MSP	-		ALR-H	1.173
Partenstein	MSP	-		ALR-H	2.791
Wiesthal	MSP	-		ALR-H	1.330
Nahbereich Gemünden a.Main					16.410
Gemünden a.Main, St.	MSP	MZ	21.876	ALR-H	10.200
Gössenheim	MSP	-		ALR-H	1.143
Gräfendorf	MSP	-		ALR-H	1.365
Karsbach	MSP	-		ALR-H	1.735
Rieneck, St.	MSP	-		ALR-H	1.967
Nahbereich Lohr a.Main					20.406
Lohr a.Main, St.	MSP	MZ	44.567	ALR-H	15.192
Neuendorf	MSP	-		ALR-H-B	828
Neustadt a.Main	MSP	-		ALR-H	1.244
Rechtenbach	MSP	-		ALR-H	1.002
Steinfeld	MSP	-		ALR-H	2.140

Mittelbereich Marktheidenfeld 36.800

Nahbereich Kreuzwertheim					6.132
Hasloch	MSP	-		ALR-H	1.371
Kreuzwertheim, M.	MSP	GZ - gem. RP: KIZ	5.465	ALR-H	3.857
Schollbrunn	MSP	-		ALR-H	904
Nahbereich Marktheidenfeld					30.668
Birkenfeld	MSP	-		ALR-H	2.163
Bischbrunn	MSP	-		ALR-H	1.791
Erlenbach b.M'heidenfeld	MSP	-		ALR-H	2.393
Esselbach	MSP	-		ALR-H	2.096
Hafenlohr	MSP	-		ALR-H	1.855
Karbach, M.	MSP	-		ALR-H	1.446
Marktheidenfeld, St.	MSP	MZ	40.624	ALR-H	11.195
Roden	MSP	-		ALR-H	986
Rothenfels, St.	MSP	-		ALR-H	1.012
Triefenstein, M.	MSP	-		ALR-H	4.358
Urspringen	MSP	-		ALR-H	1.373

Mittelbereich Ochsenfurt 35.462


Nahbereich Aub					3.070
Aub, St.	WÜ	GZ - gem. RP: KIZ (E)	2.662	ALR-H	1.455
Gelchsheim, M.	WÜ	-		ALR-H	777
Sonderhofen	WÜ	-		ALR-H	838



Unterfranken in Zahlen

Zentrale Orte, Verflechtungsbereiche, Gebietskategorien

Oberbereich / Mittelbereich / Nahbereich		Zentrale Orte		Einzelhandelspez. Verflechtungsber. 01.03.2018	Gebiets- kategorien 01.03.2018	Einwohner 31.12.2017
Gemeinde	Lkr.					
Nahbereich Giebelstadt						9.293
Bütthard, M.	WÜ	-			ALR-H	1.288
Gaukönigshofen	WÜ	-			ALR-H	2.493
Giebelstadt, M.	WÜ	GZ - gem. RP: UZ (E)	7.954		ALR-H	5.512
Nahbereich Ochsenfurt						18.960
Eibelstadt, St.	WÜ	GZ - gem. RP: SSW	4.034		ALR-H	3.034
Frickenhäuser a.Main, M.	WÜ	-			ALR-H	1.251
Ochsenfurt, St.	WÜ	MZ	33.669		ALR-H	11.374
Sommerhausen, M.	WÜ	-			ALR-H	1.898
Winterhausen, M.	WÜ	-			ALR-H	1.403
Nahbereich Röttingen						4.139
Bieberehren	WÜ	-			ALR-H	897
Riedenheim	WÜ	-			ALR-H	702
Röttingen, St.	WÜ	GZ - gem. RP: KIZ	2.900		ALR-H	1.688
Tauberrettersheim	WÜ	-			ALR-H	852
Mittelbereich Würzburg						252.513
Nahbereich Bergtheim						10.166
Bergtheim	WÜ	GZ - gem. RP: KIZ (E)	6.032		ALR-H	3.590
Hausen b.Würzburg	WÜ	-			ALR-H	2.462
Oberpleichfeld	WÜ	-			ALR-H	1.117
Unterpleichfeld	WÜ	-			ALR-H	2.997
Nahbereich Helmstadt						7.039
Helmstadt, M.	WÜ	GZ - gem. RP: KIZ (E)	4.520		ALR-H	2.648
Holzkirchen	WÜ	-			ALR-H	972
Remlingen, M.	WÜ	-			ALR-H	1.504
Uettingen	WÜ	-			ALR-H	1.915
Nahbereich Höchberg						18.034
Eisingen	WÜ	-			VDR-H	3.330
Höchberg, M.	WÜ	GZ - gem. RP: UZ	16.520		VDR-H	9.371
Kist	WÜ	-			VDR-H	2.547
Waldbrunn	WÜ	-			VDR-H	2.786
Nahbereich Kirchheim / Kleinrinderfeld						5.510
Geroldshausen	WÜ	-			ALR-H	1.283
Kirchheim	WÜ	gGZ - gem. RP: gKIZ (E)	7.499		ALR-H	2.155
Kleinrinderfeld	WÜ	gGZ - gem. RP: gKIZ (E)	7.499		VDR-H	2.072
Nahbereich Neubrunn						4.267
Altertheim	WÜ	-			ALR-H	2.000
Neubrunn, M.	WÜ	GZ - gem. RP: KIZ (E)	3.088		ALR-H	2.267
Nahbereich Veitshöchheim						16.790
Güntersleben	WÜ	-			VDR-H	4.468
Thüngersheim	WÜ	-			VDR-H	2.680
Veitshöchheim	WÜ	GZ - gem. RP: UZ	17.264		VDR-H	9.642
Nahbereich Würzburg						190.707
Eisenheim, M.	WÜ	-			ALR-H	1.354
Erlabrunn	WÜ	-			VDR-H	1.765
Estenfeld	WÜ	GZ - gem. RP: SSW	6.864		VDR-H	5.245
Gerbrunn	WÜ	GZ - gem. RP: SSW	9.309		VDR-H	6.314
Greußenheim	WÜ	-			ALR-H	1.586



Unterfranken in Zahlen

Zentrale Orte, Verflechtungsbereiche, Gebietskategorien

Oberbereich / Mittelbereich / Nahbereich		Zentrale Orte	Einzelhandelspez. Verflechtungsber. 01.03.2018	Gebiets- kategorien 01.03.2018	Einwohner 31.12.2017
Gemeinde	Lkr.				
Hettstadt	WÜ -			VDR-H	3.585
Kürnach	WÜ -			VDR-H	4.831
Leinach	WÜ -			ALR-H	3.144
Margetshöchheim	WÜ -			VDR-H	3.138
Prosselsheim	WÜ -			ALR-H	1.174
Randersacker, M.	WÜ -			ALR-H	3.383
Reichenberg, M.	WÜ GZ - gem. RP: SSW		5.758	ALR-H	4.115
Rimpar, M.	WÜ GZ - gem. RP: SSW		13.557	VDR-H	7.569
Rottendorf	WÜ GZ - gem. RP: SSW		7.542	VDR-H	5.341
Theilheim	WÜ -			VDR-H	2.332
Waldbüttelbrunn	WÜ -			VDR-H	4.826
Würzburg, St.	RZ		564.940	VDR	126.635
Zell a.Main, M.	WÜ -			VDR-H	4.370

Abkürzungen:

Gebietskategorien der Landesplanung gem. LEP 2018:

ALR: Allgemein ländlicher Raum
 LRV: Ländlicher Raum mit Verdichtungsansätzen
 VDR: Verdichtungsraum
 Zusatz -H: Raum mit besonderem Handlungsbedarf
 Zusatz -B: Besonders strukturschwache Gemeinden

Landkreise (Lkr.):

AB: Aschaffenburg
 KG: Bad Kissingen
 HAS: Haßberge
 KT: Kitzingen
 MSP: Main-Spessart
 MIL: Miltenberg
 NES: Rhön-Grabfeld
 SW: Schweinfurt
 WÜ: Würzburg

Einzelhandelspez. Verflechtungsber.:

Einzelhandelsspezifischer Verflechtungsbereich,
 Stand 01.03.2018

Oberbereich / Mittelbereich / Nahbereich:

gem. ehem. Ausweisung in den Regionalplänen (nicht mehr rechtskräftig)

Zentrale Orte gem. LEP 2018:

RZ: Regionalzentrum
 OZ: Oberzentrum
 gOZ: gemeinsames Oberzentrum
 MZ: Mittelzentrum
 gMZ: gemeinsames Mittelzentrum
 GZ: Grundzentrum
 gGZ: gemeinsames Grundzentrum

Zentrale Orte gem. Regionalplänen:

UZ: Unterzentrum
 gUZ: gemeinsames Unterzentrum
 KIZ: Kleinzentrum
 gKIZ: gemeinsames Kleinzentrum
 SSW: Siedlungsschwerpunkt

Hinweis: Gem. § 2 der Verordnung über das LEP-2013 vom 22.08.2013, geändert durch Verordnung vom 21. Februar 2018, werden die bestehenden Kleinzentren, Unterzentren und Siedlungsschwerpunkte bis zur Anpassung der Regionalpläne (RP) als Zentrale Orte der Grundversorgung einem Grundzentrum gleichgestellt. In der obigen Liste wird dies mit dem Zusatz "gem. RP" sowie der jeweiligen Ausweisung in den Regionalplänen gekennzeichnet.

Alle Angaben ohne Gewähr

Stand: 28.04.2020