

W03_D305,023
 Durchlaß DN 1000 (Neubau)
 Kr.-km 305+023,272
 Kr.< 63,29 gon
 Länge 56,00 m

Freistaat Bayern
Regierungsbezirk Unterfranken
Landkreis Kitzingen

6226 664 (BW 305a)
W03_D305,447
 Durchlaß f. Rotamergraben (bleibt unverändert)
 Bau-km 305+447,371
 Kr.< 59,96 gon
 L.W. 4,84 m
 L.H. 2,80 m
 Br.zw. Gel. überschüttet
 Br.Kl. 60

6226 665 (BW 306a)
 Mainbrücke Dettelbach (bleibt unverändert)
 Bau-km 305+836 - 306+194

Stadt Dettelbach
 Gemarkung Bibergau

Stadt Dettelbach
 Gemarkung Dettelbach

Golfplatz
 GR

Stadt Dettelbach
 Gemarkung Mainsondheim

Gemeinde Mainstockheim
 Gemarkung Mainstockheim

Gemeinde Albertshofen
 Gemarkung Albertshofen

201.1	567
E	--- m²
A	--- m²
V	2880 m²
W	--- m²
D	--- m²

201.2	570
E	--- m²
A	--- m²
V	1884 m²
W	--- m²
D	--- m²

101.4	2245
E	--- m²
A	--- m²
V	139 m²
W	--- m²
D	--- m²

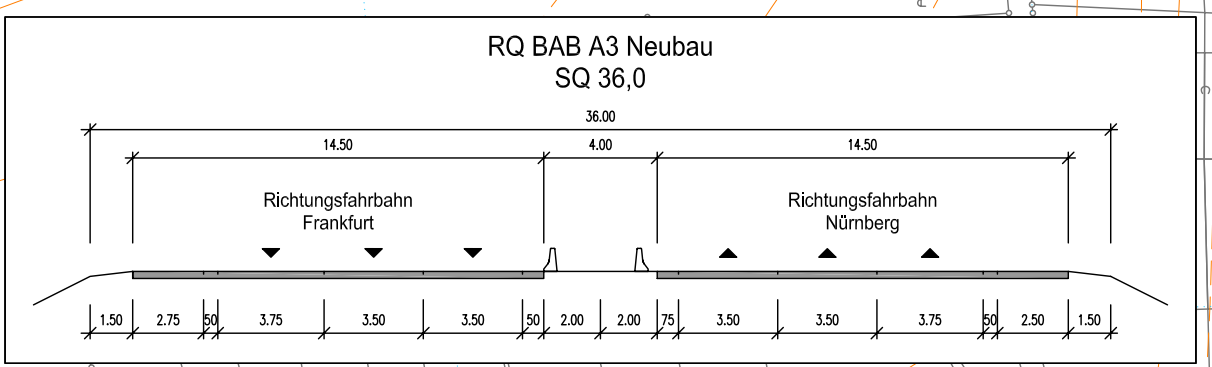
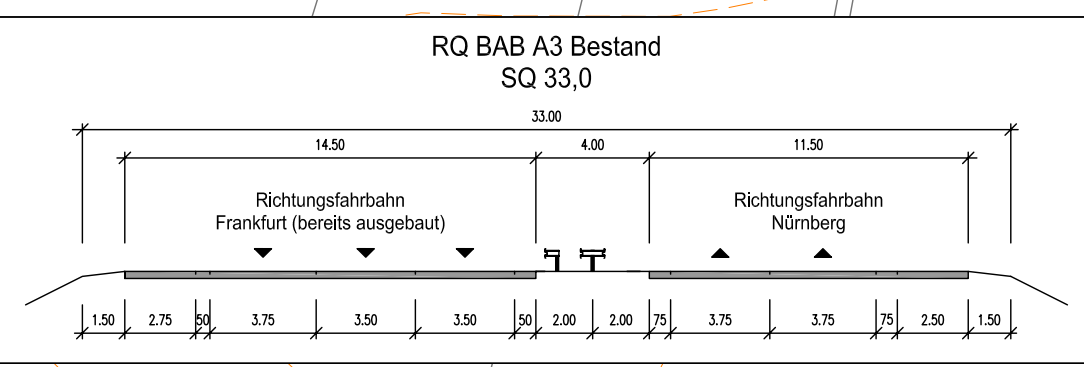
301.1	1358
E	--- m²
A	--- m²
V	2186 m²
W	--- m²
D	--- m²

110.1	2202
E	--- m²
A	--- m²
V	2026 m²
W	--- m²
D	--- m²

101.2	2239
E	--- m²
A	--- m²
V	6183 m²
W	--- m²
D	--- m²

101.1	644
E	--- m²
A	--- m²
V	5211 m²
W	--- m²
D	--- m²

101.4	2245
E	--- m²
A	--- m²
V	510 m²
W	--- m²
D	--- m²

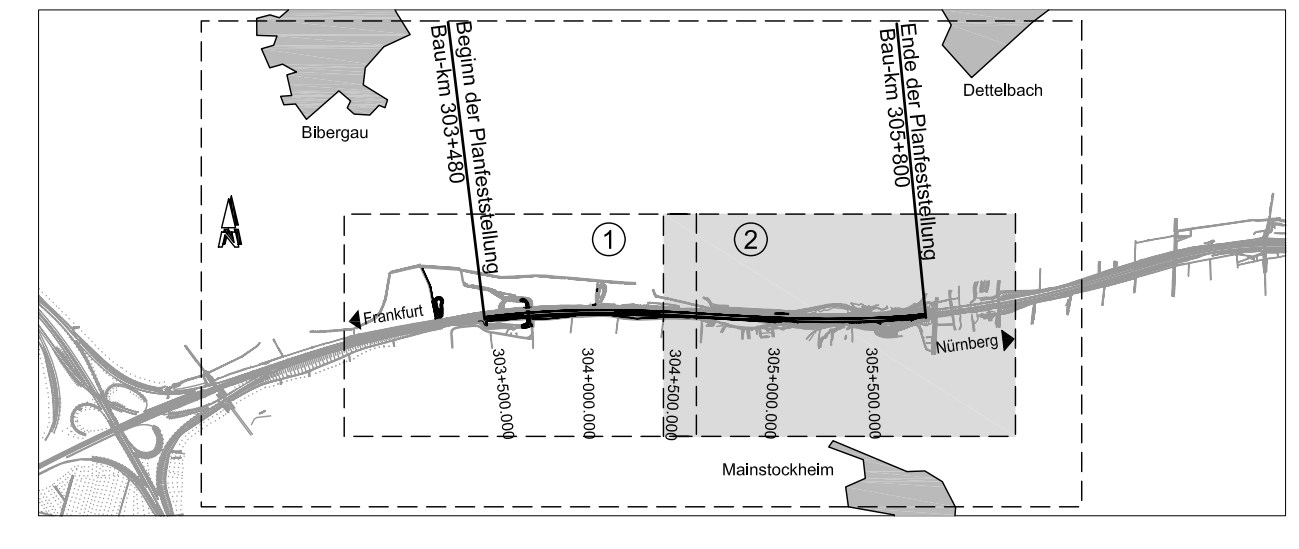


ZEICHENERKLÄRUNG

- Katastergrenze
- Gemarkungsgrenze
- Gemeindegrenze
- Erwerbsgrenze (Bundesstraßenverwaltung)
- Erwerbsgrenze für andere Bausträger
- Grenze vorübergehend in Anspruch zu nehmender Fläche
- Grenze für dauernd zu belastende Fläche
- best. BAB-Grenze
- zu erwerbende Fläche (Bundesstraßenverwaltung)
- für andere Bausträger zu erwerbende Fläche
- dauernd zu belastende Fläche
- vorübergehend in Anspruch zu nehmende Fläche
- Fläche im Eigentum der Bundesrepublik Deutschland (Bundesstraßenverwaltung)
- Landschaftsplanerische Ausgleichsmaßnahme A1

laufende Nummer	
15	786/2
E	m²
A	m²
V	m²
W	m²
D	m²

Flurstücknummer zu erwerbende Fläche (Bundesstraßenverwaltung) für andere Bausträger zu erwerbende Fläche vorübergehend in Anspruch zu nehmende Fläche dauernd zu belastende Fläche



Nr.	Art der Änderung	Datum	Name

Entwurfsverfasser: **Weimann BaurConsult**
 Am Bach 1, 97337 Dettelbach, Fax: 09324 / 9811
 Datum: März 2009, Zeichen: Dellmann
 bearbeitet: März 2009, gezeichnet: März 2009, gezeichnet: Kneuer
 geprüft: 31. März 2009

Freistaat Bayern
 Autobahndirektion Nordbayern
 Planfeststellung
BAB A3 Frankfurt - Nürnberg
AK Bielebried bis Mainbrücke Dettelbach
 Vollausbau der Richtungsfahrbahn Nürnberg von Bau-km 303+480 bis Bau-km 305+800
 Aufgestellt: Nürnberg, den 09.04.2009
 Autobahndirektion Nordbayern
 (nachrichtlich)
 Dr. Müller, Regierungsdirektor
 Datum: 20090331_BWRC_A0003_P66_IL1412
 Unterlage: 14.1
 Blatt Nr.: 2
 Datum: Zeichen:
 bearbeitet: Gz: 4122, März 2009, gez. Krönelin
 gezeichnet: März 2009, gez. Kneuer
 geprüft: Gz: 412, März 2009, gez. Zeller
 Grunderwerbsplan von Bau-km 304+500 bis Bau-km 305+800
 Maßstab: 1:2000
 Festgestellt nach §5 17 ff. FStG mit Beschluss vom 21.12.2009, Nr. 32 - 4354/1 - 109
 Würzburg, 21.12.2009
 Regierung von Unterfranken, gez.
 Dr. Müller, Regierungsdirektor