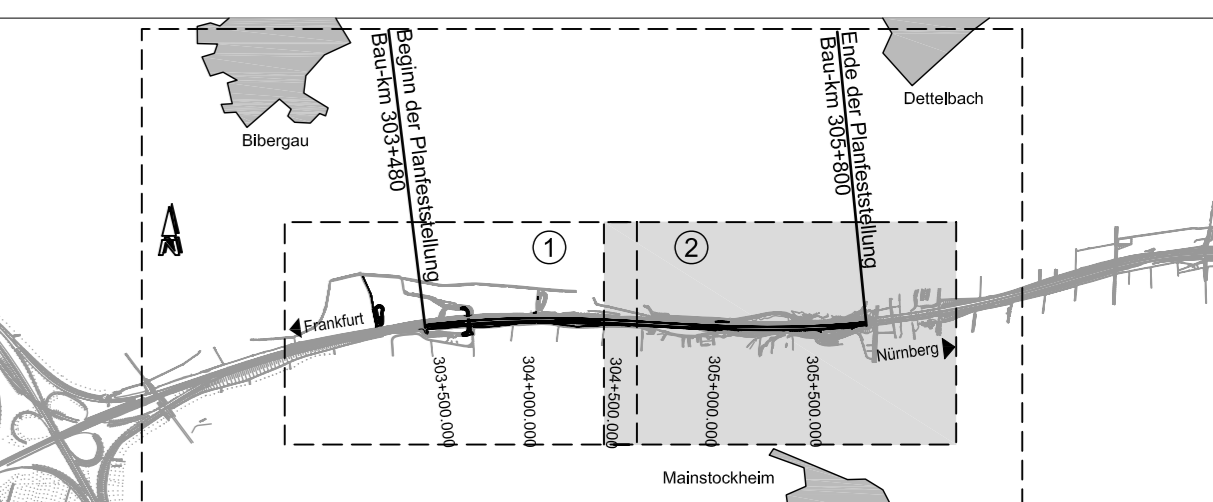


### ZEICHENERKLÄRUNG

- |  |                                                                                                                                                                  |  |                                                      |
|--|------------------------------------------------------------------------------------------------------------------------------------------------------------------|--|------------------------------------------------------|
|  | Einschnittsböschung                                                                                                                                              |  | Katastergrenze                                       |
|  | Mülleiste                                                                                                                                                        |  | Gemarkungsgrenze                                     |
|  | Fahrbahn u. Straßeneinmündung                                                                                                                                    |  | Gemeindegrenze                                       |
|  | Mittelstreifen (Achsens)                                                                                                                                         |  | Erwerbtsgränze (Bundesstraßenverwaltung)             |
|  | Fahrbahn u. Straßeneinmündung                                                                                                                                    |  | Erwerbtsgränze für andere Baustraßenführer           |
|  | Bankett                                                                                                                                                          |  | Grenze vorübergehend in Anspruch zu nehmender Fläche |
|  | Dammböschung                                                                                                                                                     |  | Grenze der Waldrandunterpflanzung                    |
|  | Graben unbefestigt                                                                                                                                               |  | Grenze für dauernd zu belastende Fläche              |
|  | Graben befestigt                                                                                                                                                 |  | best. BAB-Grenze                                     |
|  | Böschung 1:1                                                                                                                                                     |  | Wasserschutzgebietsgrenze                            |
|  | Rückbau befestigter Flächen                                                                                                                                      |  | WSG III                                              |
|  | öffentlicher Feld- und Waldweg mit Bankett                                                                                                                       |  | Wasserschutzgebiet                                   |
|  | Neigungsbruchpunkt                                                                                                                                               |  | Überschwemmungsgebiet                                |
|  | Neigungsbruchpunkt mit Angabe von Gefälle (Steigung) in Prozent, Länge der Gefälle (Steigung) in m, Ausweichmaßabmesser, Tangentenlänge und Station des Punktes. |  | Gewässereinleitungsstelle                            |
|  | Tiefpunkt / Hochpunkt                                                                                                                                            |  | best. Gewässer / Graben                              |
|  | Brückenwiderlager                                                                                                                                                |  | Staatsstraße                                         |
|  | Brückenwiderlager                                                                                                                                                |  | Bodendenkmal                                         |
|  | Brückenwiderlager                                                                                                                                                |  | Schutzzaun                                           |
|  | Brückenwiderlager                                                                                                                                                |  | Waldrand                                             |

- Entwässerungsleitungen: vorhanden, geplant
- Rohrdurchlässe: vorhanden, geplant
- Wasserleitung: vorhanden, geplant
- Gasleitung: vorhanden, geplant
- Fernmeldekabel: vorhanden, geplant
- Stromkabel: vorhanden, geplant
- Stromföhrung: vorhanden, geplant
- Fernmeldekabel BAB: vorhanden, geplant
- id. Nr. des Bauverzeichnisses
- W: reines und allgemeines Wohngebiet, Kleinsiedlungsgebiet
- M: Mischgebiet, Kerngebiet, Dorfgebiet
- G: Gewerbegebiet
- S: Sondergebiet (Freizeitanlagen, Motocross etc.)
- A: Außenbereiche nach Ortsseicht
- GB: Gemeindefestsetzung (Altenheim)
- GR: Grünfläche



Nr.	Art der Änderung	Datum	Name

Entwurfsverfasser: **Weimann Baur Consult**  
 Am Bach 1, 97337 Dettelbach, Tel. 09324 / 9619-0, Fax. 09324 / 9619-90

Datum: März 2009, Zeichen: Dellmann  
 bearbeitet: März 2009, gezeichnet: März 2009, Name: Krauer  
 geprüft: 31. März 2009, Name: A. Müller

Freistaat Bayern, Autobahndirektion Nordbayern

Planfeststellung: BAB A3 Frankfurt - Nürnberg, AK Bleibetrieb bis Mainbrücke Dettelbach

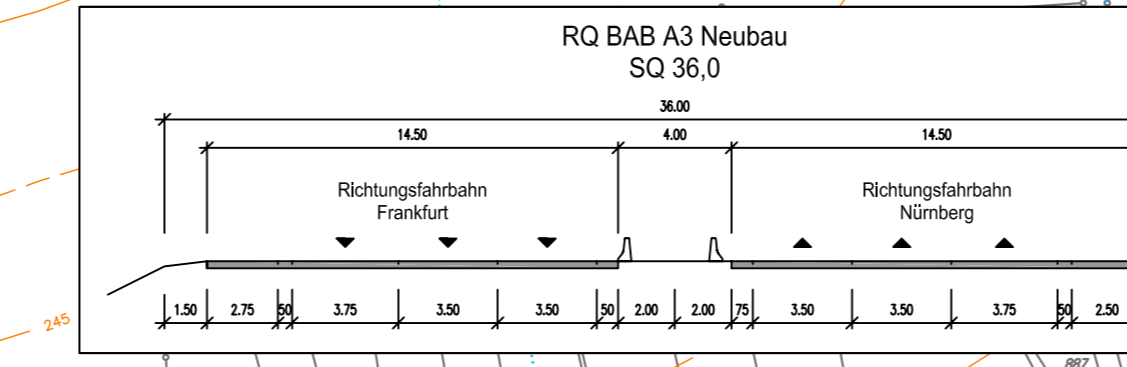
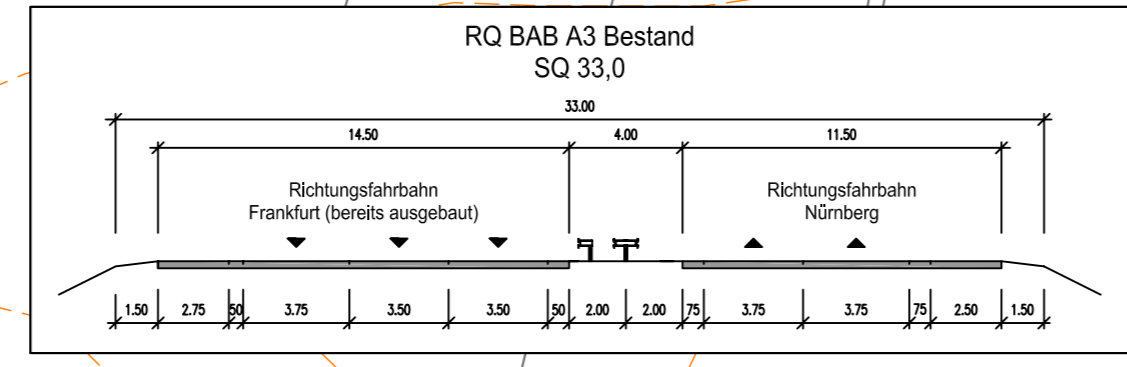
Vollausbau der Richtungsfahrbahn Nürnberg von Bau-km 303+480 bis Bau-km 305+800

Lageplan: von Bau-km 304+500 bis Bau-km 305+800, Maßstab 1:2000

Aufgestellt: Nürnberg, den 09.04.2009, Autobahndirektion Nordbayern

Festgestellt nach § 17 ff. FStG mit Beschluss vom 21.12.2009, Nr. 32 - 4354.1 - 1059, Würzburg, 21.12.2009, Regierung von Unterfranken, gez. Dr. Müller, Regierungsdirektor

Projekt: 603/413, Datei: 2009-04-31\_BAWAC\_A003\_Pfla\_UL712



Freistaat Bayern  
Regierungsbezirk Unterfranken  
Landkreis Kitzingen

6226 664 (BW 305a)  
W03\_D305,447  
Durchlaß f. Rotamergraben (bleibt unverändert)

Bau-km ..... 305+447,371  
Kr.-C ..... 59,96 gon  
L.W ..... 4,84 m  
L.H ..... 2,80 m  
Br.zw. Gef. .... überschüttet  
Br.-H. .... 60

W03\_D305,023  
Durchlaß DN 1000 (Neubau)

Bau-km ..... 305+023,272  
Kr.-C ..... 63,29 gon  
Länge ..... 56,00 m

6226 665 (BW 306a)  
Mainbrücke Dettelbach (bleibt unverändert)

Bau-km ..... 305+836 - 306+194

bestehendes Regenklärbecken  
und Regenrückhaltebecken 305-1R  
Bau-km 305+600  
bleibt unverändert

Stadt Dettelbach  
Gemarkung Bibergau

Stadt Dettelbach  
Gemarkung Dettelbach

Stadt Dettelbach  
Gemarkung Mainsondheim

Gemeinde Mainstockheim  
Gemarkung Mainstockheim

Gemeinde Albertshofen  
Gemarkung Albertshofen