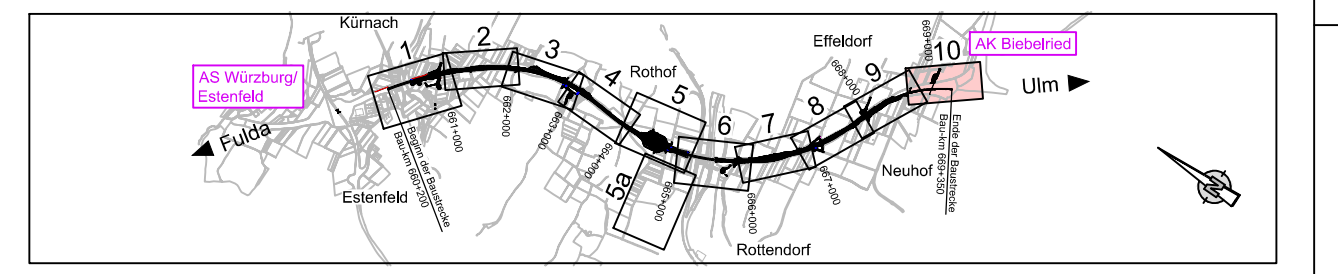


Zeichenerklärung

Planung	Einschnittsböschung Müde Versickerlmüde Bankett Fahrbahn Achse Fahrbahn Bankett Dammböschung Entwässerungsgraben öffentlicher Feld- und Waldweg blümlines / wassergebunden Fahrbahnteiler / Insel / Parkstreifen Geländemodellierung	Neigungsbrechpunkt mit Angabe von Ausrichtungshöhenmessung, Längsneigung und Abstand zum nächsten Neigungsbrechpunkt Gradientenhochpunkt Querneigung Brücke mit Widerlager öffentlicher Feld- und Waldweg Grünweg Gelweg Grünfläche
Sonstiges	freizuhaltenes Sichtfeld Retentionsbodenfilteranlage Regenrückhaltebecken mit Nummer Rückbaufläche Gräben / Bäche mit Fließrichtung	vorhandene Lärmschutzwand Gibonienwand Lärmschutzwand Baufeldgrenze Wildschutzzaun Biopenschutzzaun bauzeitlich Replienschutzzaun bauzeitlich
Entwässerung	vorhanden Rückbau geplant Regenwasserleitung mit Angabe von Fließrichtung Rohrdurchlass mit Böschungsstück	Kontrollschacht Abflussschacht Fahrbahnauslauf Schlitzinnenablauf
Versorgungseinrichtungen	vorhanden geplant Trinkwasserleitung Gasleitung E-Freileitung E-Leitung Fernmeldeleitung LWL-Kabel BAB-E-Kabel BAB-F BAB-LWL BAB-LWL SW Schmutzwasserleitung Schmutzwasserdruckleitung	Regelungsverzeichnis 4.5 Nr. im Regelungsverzeichnis Straßennetz Bundesautobahn Staatsstraße Kreisstraße Verwaltung Kreisgrenze Gemeindegrenze Gemarkungsgrenze Flurstücksgrenze
Schutzgebiete	Natur, Landschaft, Wasser geschütztes Biotop Bodendenkmal wassersensibler Bereich Wasserschutzone III A Wasserschutzone III B Deponie Abbau von Bodenschätzen Wald	Gebiete und Flächen Wohnbaufläche gemischte Baufläche gewerbliche Baufläche Sonderbaufläche Grünfläche



Entwurfsbearbeitung:	bearbeitet: Nov. 2021 gezeichnet: Nov. 2021 geprüft: Dez. 2021	Seite: 1 Linh: 1 Größe: 1
SRP Schneider+Partner	Projekt-Nr.: S3007_009 Nürnberg, 08.12.2023	v.v.s.f.

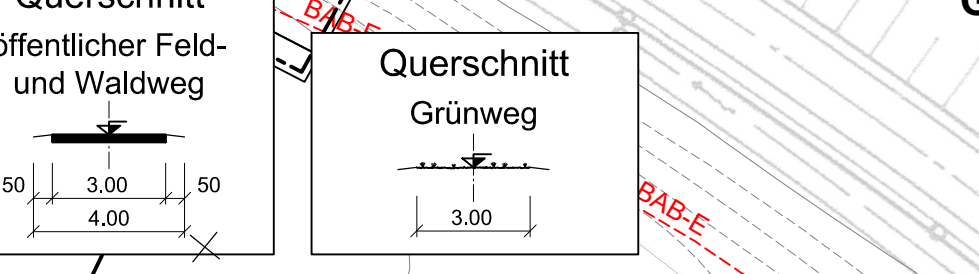
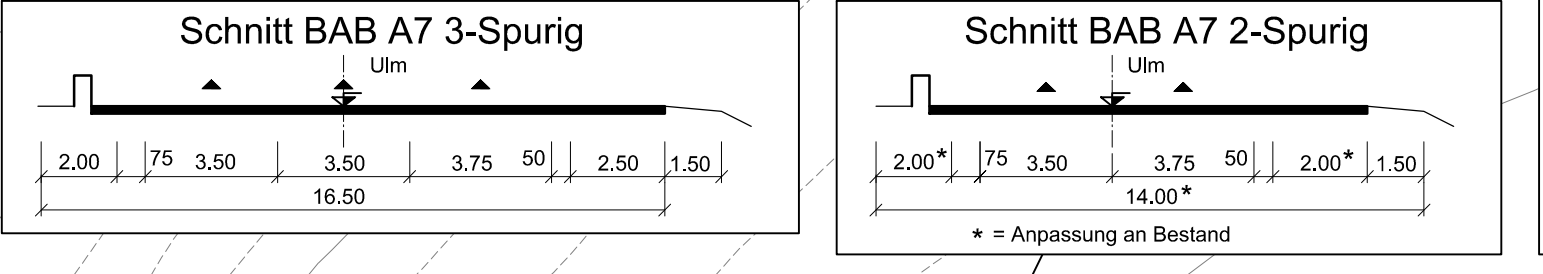
Die Autobahn Niederlassung Nordbayern Flaschenhofstraße 55, 90402 Nürnberg	bearbeitet: A111 gezeichnet: A111 geprüft: A111 PSP-Nr.: A-02233-00 Datum: 06.12.2023	Balton Ruhardt
---	---	-------------------

Nr.	Art der Änderung	Datum	Zeichen

Lagesystem	DHDN/GK - (EPSG 31466)	Stand Kataster	Dezember 2023
Höhensystem	DHN2016(NHN) - (EPSG 7837)	Bestandsvermessung	August 2018

FESTSTELLUNGSENTWURF

Die Autobahn GmbH des Bundes		Unterlage / Blatt-Nr.: 5 / 10 Lageplan Bau-km 668+800 - Bau-km 669+800
Straße / Abschn.-Nr. / Station: A7 von 260 / 0,615 bis 9,065 li. FB / 9,965 re. FB		Maßstab: 1 : 1.000
PROJUS-Nr.: 09 912 614 10		
6-streifiger Ausbau der BAB A7 Fulda - Würzburg südlich AS Würzburg-Estenfeld - AK Biebelried von Bau-km 660+200 bis Bau-km 668+450 li. FB / 669+350 re. FB		
Aufgestellt: 14.12.2023 Niederlassung Nordbayern Abteilung A1 Planung	Geprüft: 14.12.2023 Niederlassung Nordbayern Abteilung A1 Planung	



© Bayerisches Landesamt für Umwelt, www.lfu.bayern.de
© Bayerische Vermessungsverwaltung, Geobasisdaten
(Darstellung der Flurkarte als Eigentumsnachweis nicht geeignet)
Bezugssystem: Gauß-Krüger
Transformierung UTM-OK → 3DM-SAL
Angaben zum Lage- und Höhenreferenzsystem siehe Planstempel
Auszug enthält Daten aus dem Rauminformationssystem