

Bundesland Bayern
Regierungsbezirk Unterfranken
Landkreis Bad Kissingen
Gemeindefreies Gebiet Römershager Forst-Nord
Gemarkung Römershager Forst-Nord

Zeichenerklärung

- Planung**
- Einschnittsböschung
 - Mulde mit Fließrichtung
 - Bankett
 - Fahrbahn mit Fahrstreifenaufteilung
 - Mittelstreifen mit Achse
 - Fahrbahn mit Fahrstreifenaufteilung
 - Bankett
 - Dammböschung
 - Entwässerungsgraben
 - Geländeangleichung/-modellierung
- Sonstiges**
- Baufeldgrenze
 - Bohrpfahlwand
 - Stützmauer
 - Betongleitwand gem. RPS
 - Bachverlegung
 - Rückbau Fahrbahn/Bauwerksabbruch
 - Standstreifenertüchtigung (Durchführung in Vorphase)
 - BE-Flächen
 - prov. Baustraßen/Radweg, asphaltiert; Rückbau nach Fertigstellung
- Entwässerung**
- vorhanden geplant
- RW Entwässerungsleitung
 - o Kontrollschacht
 - Rohrdurchlass mit Böschungskopf
 - Fließrichtung
 - Fahrbahnablauf
- Versorgungseinrichtungen**
- vorhanden geplant
- BAB-Kabelanlagen
 - Telekom Fernmeldekabel
 - Bayernwerk Netz GmbH Stromkabel
 - NGN Fiber Network GmbH & Co. KG Telekommunikationskabel
 - Osthessen Netz GmbH Stromkabel
 - Kanal Kläranlage
- Regelungsverzeichnis**
- 4,5 Nr. im Regelungsverzeichnis


- Schutzgebiete Natur, Landschaft, Wasser**
- Tabuflächen
 - Schutzzaun
- Straßennetz**
- A7 E45 Bundesautobahn
 - KG 24 Kreisstraße
 - B 27 Bundesstraße
- Verwaltung**
- Bundeslandgrenze
 - Gemeinde-/Gemarkungsgrenzen Bayern
 - Flurgrenzen Hessen
 - Flurstücksgrenzen

- Planung**
- Hoch- bzw. Tiefpunkt
- Retentionsbodenfilteranlage mit Nummer
- Abbruch/Rückbau von Sparten/Rohrleitungen etc.
- Abbruch und Wiederherstellung von Sparten/Rohrleitungen etc.

- Planung**
- Hoch- bzw. Tiefpunkt
- Retentionsbodenfilteranlage mit Nummer
- Abbruch/Rückbau von Sparten/Rohrleitungen etc.
- Abbruch und Wiederherstellung von Sparten/Rohrleitungen etc.

- Planung**
- Hoch- bzw. Tiefpunkt
- Retentionsbodenfilteranlage mit Nummer
- Abbruch/Rückbau von Sparten/Rohrleitungen etc.
- Abbruch und Wiederherstellung von Sparten/Rohrleitungen etc.

Entwurfsbearbeitung:	bearbeitet: 12/2023 A. Derokhov
 Ingenieurbüro R. Göller GmbH Beratender Ingenieur für Bauwesen BaykaBa 90439 Nürnberg - Geiseseestr. 13 Tel. 0911/95 12 97 - 0 · e-mail: info@ib-goeller.de	gezeichnet: 12/2023 A. Derokhov
	geprüft: 08.12.2023 R. Goller
	Projekt-Nr.: 19010.1
	Nürnberg, 08.12.2023
	gez. R. Goller, Dipl.-Ing. (FH)

 Die Autobahn Niederlassung Nordbayern Flaschenhofstraße 55, 90402 Nürnberg	bearbeitet: A111 Ballon
	gezeichnet: A11 Rüdhardt
	geprüft: A.02252.00
	Datei: U_5_1_7_Lageplan_Bauzustand_Blatt_7.pdf

3		
2		
1		
Nr.	Art der Änderung	Datum



Lagesystem	GK (4. Meridianstreifen) EPSG: 31468	Stand Kataster	12/2017
Höhensystem	DHHN92, Status 160	Bestandsvermessung	12/2017

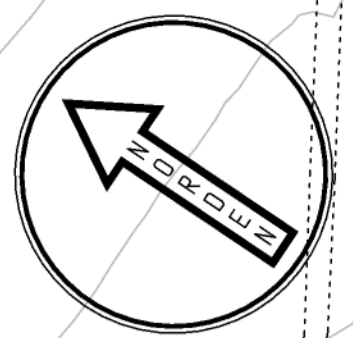
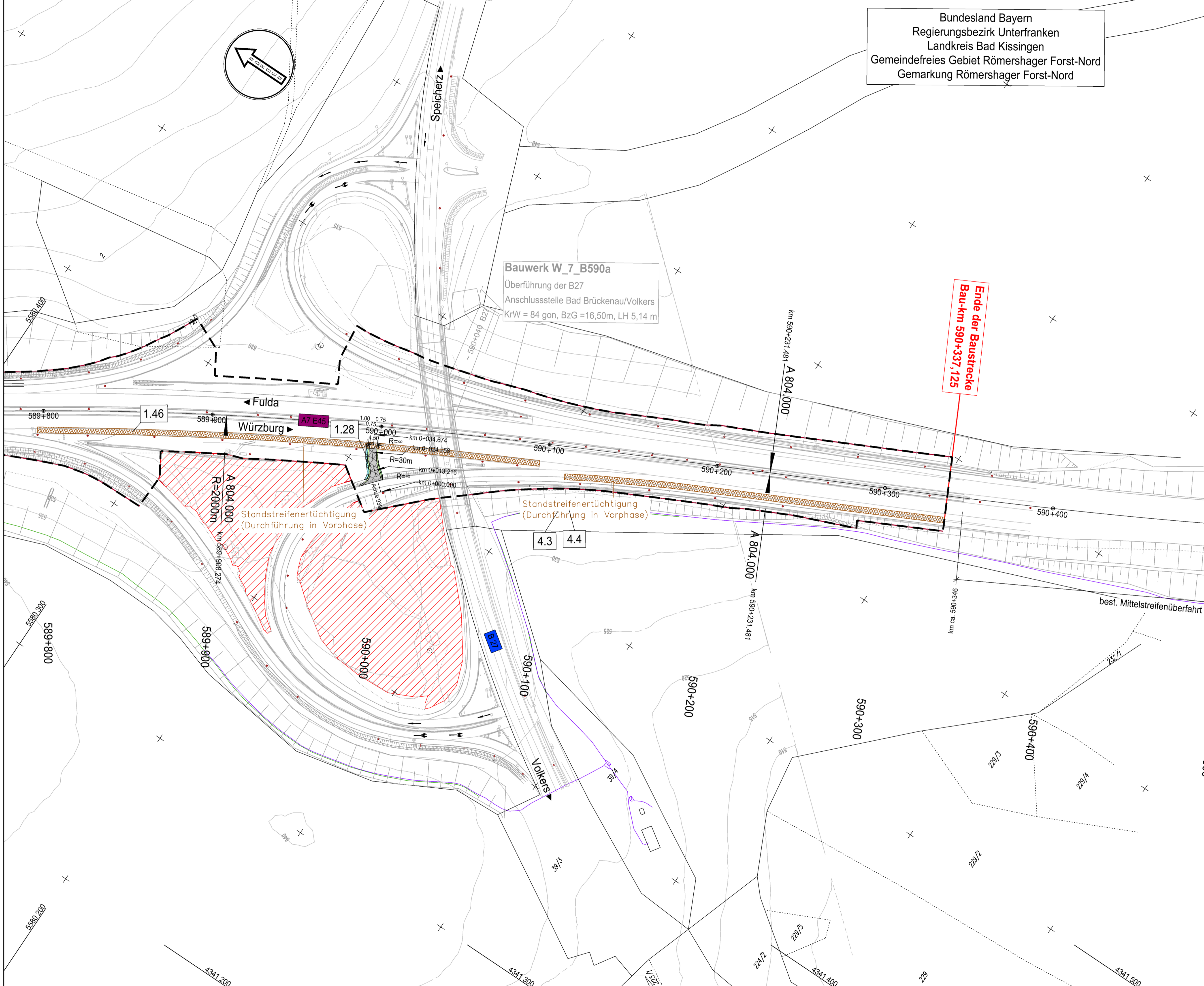
FESTSTELLUNGSENTWURF

Die Autobahn GmbH des Bundes	Unterlage / Blatt-Nr.: 5.1 / 7
	Lageplan Bauzustand
Straße / Abschnitt-Nr. / Station: A7 / 80 / 14.527 bis 120 / 0.262	Bau-km 589+800 bis 590+337,125
PROJIS-Nr.:	Maßstab: 1 : 1000

BAB A7 Fulda - Würzburg Erneuerung der Talbrücke Grenzwald (BW 587a)

Bau-km 585+585,405 bis 590+337,125

Aufgestellt: 14.12.2023 Niederlassung Nordbayern Abteilung A1 Planung	Geprüft: 14.12.2023 Niederlassung Nordbayern Abteilung A1 Planung
I.A.  Rüdhardt, Teamleiter	I.A.  Maiwald, Abteilungsleiter



Ingenieurbüro R. Göller GmbH
Telefon: 0911/951297-0 e-mail: info@ib-goeller.de
90439 Nürnberg, Geiseseestr. 13