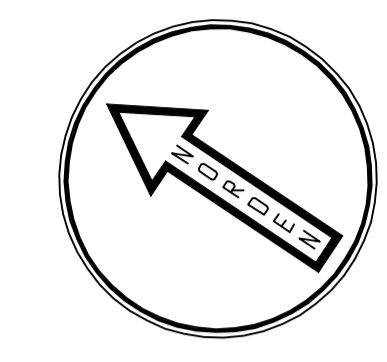


Bundesland Bayern  
 Regierungsbezirk Unterfranken  
 Landkreis Bad Kissingen  
 Gemeindefreies Gebiet Römershager Forst-Nord  
 Gemarkung Römershager Forst-Nord

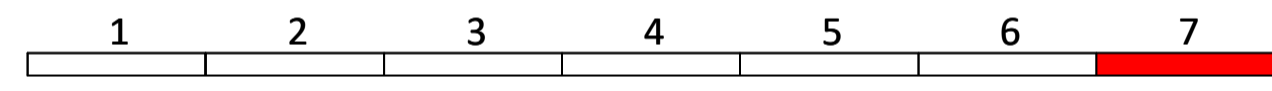


### Zeichenerklärung

- Grunderwerb**
- zu erwerbende Fläche
  - vorübergehend in Anspruch zu nehmende Fläche
  - dauernd zu belastende Fläche
  - Eigentum der Bundesrepublik Deutschland
- 123 | 123/45 | 12 345 m<sup>2</sup> Flur / Flurstück / amtliche Größe des Flurstücks
- 2.34.1 | 12 345 m<sup>2</sup> lfd. Nr. im Grunderwerbsverzeichnis / Größe der Teilfläche  
 2 Nr. des Grunderwerbsplanes  
 34 lfd. Nr. des betroffenen Flurstücks  
 1 Teilfläche eines Flurstücks
- Bundeslandgrenze
  - Gemeinde-/Gemarkungsgrenzen Bayern
  - Flurgrenzen Hessen
  - Flurstücksgrenze außerhalb/innerhalb des Baufeldes
  - 123/45 Flurnummer

- Entwässerung**
- vorhanden geplant
- Kontrollschacht
  - Rohrdurchlass mit Böschungskopf
  - Fließrichtung
  - Fahrbahnablauf
- Straßennetz**
- A7 E45 Bundesautobahn
  - KG 24 Kreisstraße
  - B 27 Bundesstraße

- Versorgungseinrichtungen**
- vorhanden geplant
- BAB-Kabelanlagen
  - Telekom Fernmeldekabel
  - Bayernwerk Netz GmbH Stromkabel
  - NGN Fiber Network GmbH & Co. KG Telekommunikationskabel
  - Osthessen Netz GmbH Stromkabel
  - Kanal Kläranlage



Entwurfsbearbeitung:		bearbeitet: 12/2023 P. Nachtrab
Ingenieurbüro R. Göller GmbH Bismarckstr. 13, 90439 Nürnberg		gezeichnet: 12/2023 P. Nachtrab
geprüft: 08/12/2023 R. Göller		Projekt-Nr.: 19010.1
Nürnberg, 08.12.2023		gez. R. Göller, Dipl.-Ing. (FH)

Die Autobahn Niederlassung Nordbayern Flaschenhofstraße 55, 90402 Nürnberg		bearbeitet: A111 Ballon
gezeichnet: A11 Rudhardt		geprüft: A11 Rudhardt
PSP-Nr.: A.02252.00		Datum: U_10_1_7_Grunderwerbsplan_Blat_7.pdf

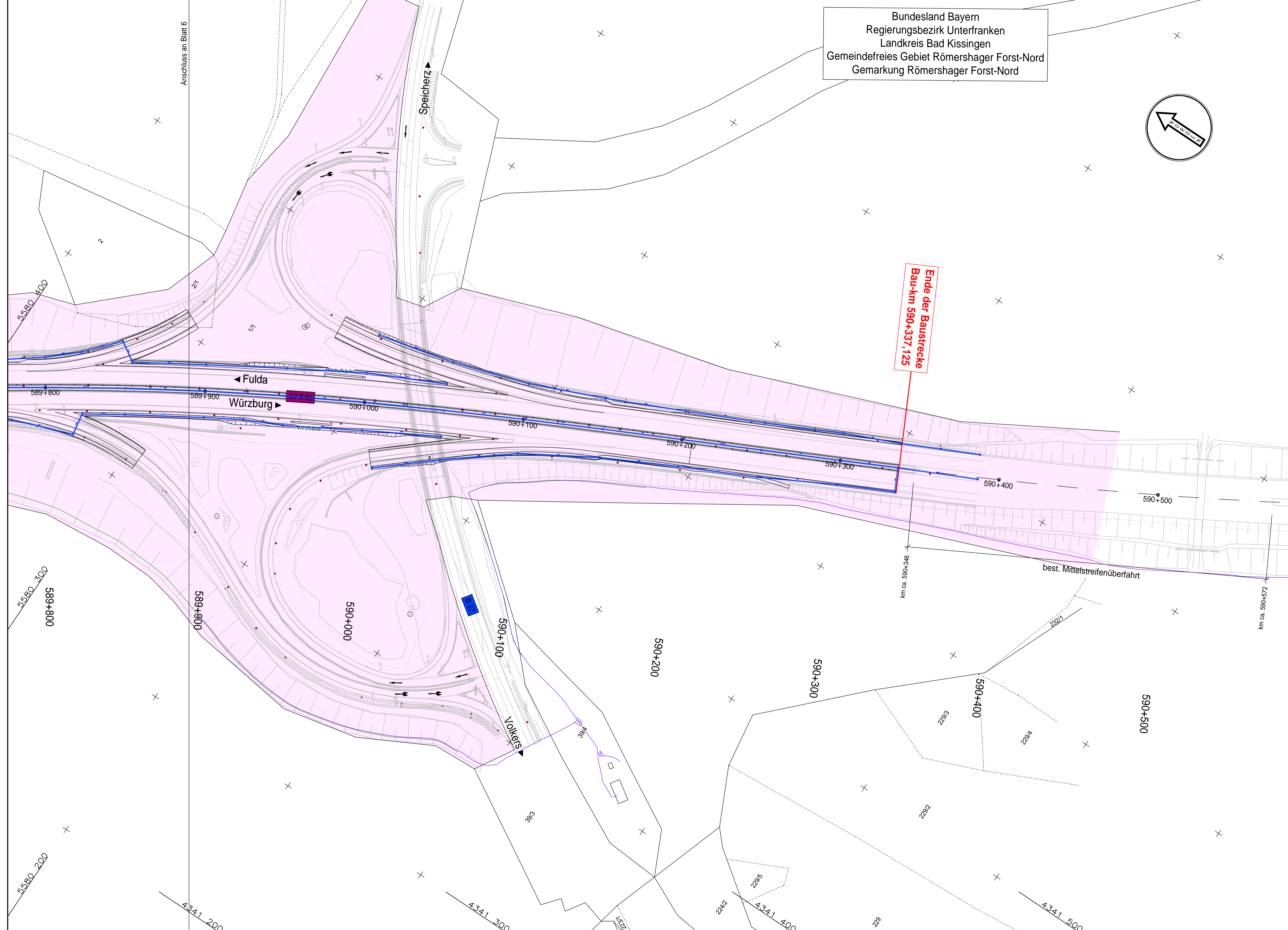
3			
2			
1			
Nr.	Art der Änderung	Datum	Zeichen

Lagesystem	GK (4. Meridianstreifen) EPSG: 31468	Stand Kataster	12/2017
Höhensystem	DHHN92, Status 160	Bestandsvermessung	12/2017

## FESTSTELLUNGSENTWURF

Die Autobahn GmbH des Bundes	Unterlage / Blatt-Nr.: 10.1 / 7 Grunderwerbsplan
Straße / Abschnitt-Nr. / Station: A7 / 80 / 14,527 bis 120 / 0,262	Bau-km 589+800 bis 590+337,125
PROJIS-Nr.:	Maßstab: 1 : 1000

<b>BAB A7 Fulda - Würzburg</b> Erneuerung der Talbrücke Grenzwald (BW 587a) Bau-km 585+585,405 bis 590+337,125	
Aufgestellt: 14.12.2023 Niederlassung Nordbayern Abteilung A1 Planung I.A. Rudhardt Rudhardt, Teamleiter	Geprüft: 14.12.2023 Niederlassung Nordbayern Abteilung A1 Planung I.A. Maiwald Maiwald, Abteilungsleiter



Ingenieurbüro R. Göller GmbH  
 Telefon: 0911 951237-0 e-mail: info@r-goeller.de  
 90439 Nürnberg, Geisestraße 13