


Krümmungsband

M=1:1000 - 1/R



Querneigungsband

M=1:1000 - 1:10

linker FBR bez.a. 3.75m

rechter FBR bez.a. 3.75m

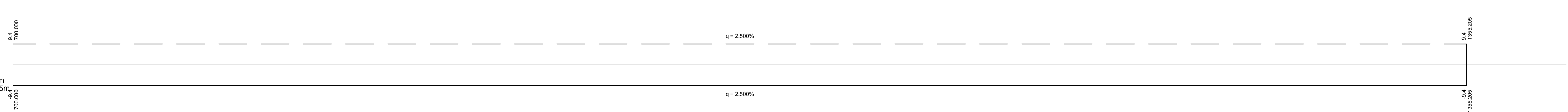


Querneigungsband 2

M=1:1000 - 1:10

linker FBR bez.a. 3.75m

rechter FBR bez.a. 3.75m

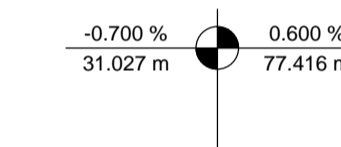


Legende:

- Einschnitt
- Damm

Gradientenzeiger

km = 0 + 052.294
 TS = 115.821
 H = 31063.584
 T = 15.500
 f = 0.004



	Weißenburger Str. 20-22 63739 Aschaffenburg Tel.: 06021/38667-0	Projekt-Nr.: 17305 Datum: Zeichen:
	Bearbeiten im Auftrag des Staatl. Bauamt Aschaffenburg, im Oktober 2012	Bearb.: 23.10.12 Vr Gez.: 23.10.12 Ske Gepr.: 23.10.12 Kru

Nr.	Art der Änderung	Datum	Name

Freistaat Bayern Staatliches Bauamt Aschaffenburg <small>Constenriede 1, 63739 Aschaffenburg, Tel. 06021/38667-0, Fax 06021/38667-20, E-Mail: bauamt@schaffenburg.de</small>	Unterlage: 8 Blatt Nr.: 2 Datum: Zeichen:
--	--

PLANFESTSTELLUNG

B26, Darmstädter Straße
Ausbau der Knotenpunkte "Hafen West"
und "Hafen Mitte", Aschaffenburg
 von Abschnitt 140_1,170 bis Abschnitt 140_2,200

Höhenplan 2
 Bau-km 0+140 bis Bau-km 1+350
 Maßstab 1:1000 / 100

Aufgestellt: Aschaffenburg, den 29.10.2012
 Staatliches Bauamt

Norbert Billeter, Ltd. Baudirektor

Unterlage 8 Blatt 2 T
 Unterlage 8 Blatt 2 T