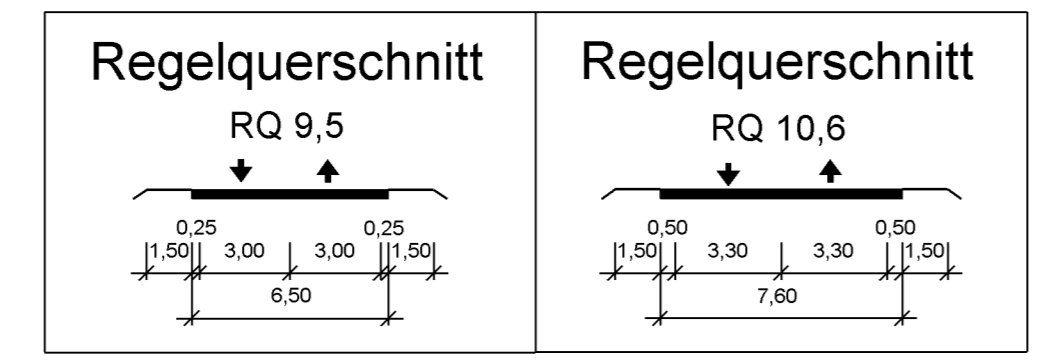
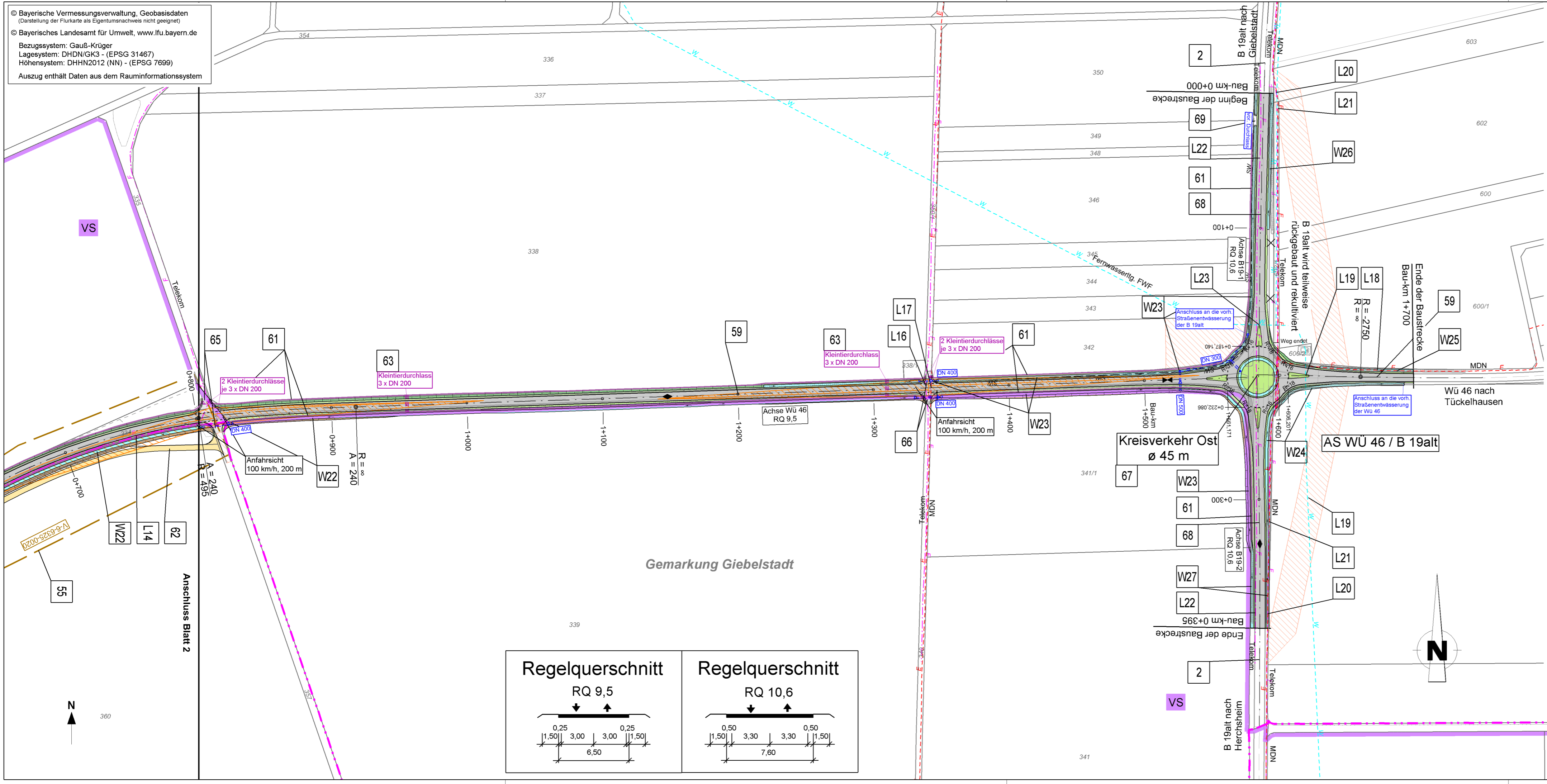
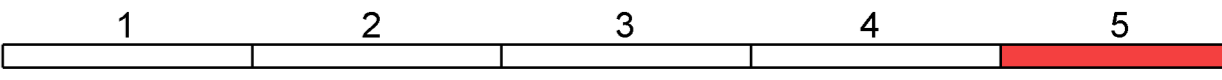


© Bayerische Vermessungsverwaltung, Geobasisdaten  
(Darstellung der Flurkarte als Eigentumsnachweis nicht geeignet)  
© Bayerisches Landesamt für Umwelt, www.lfu.bayern.de  
Bezugssystem: Gauß-Krüger  
Lage-system: DHDN/GK3 - (EPSG 31467)  
Höhen-system: DHHN2012 (NN) - (EPSG 7699)  
Auszug enthält Daten aus dem Rauminformationssystem



### Zeichenerklärung

<b>Planung</b>			Neigungsbrechpunkt mit Angabe von Ausrundungshalbmesser, Neigung und Abstand  Gradientenhochpunkt Gradiententiefpunkt  Brücke mit Widerlager  Rückbaustrecke  freizuhaltendes Sichtfeld  Leiteinrichtung für Feldhamster  Inanspruchnahme während der Bauzeit
	Einschnittsböschung / Abtrag Mulde mit Fließrichtung  Fahrbahn mit Achse Bankett Dammböschung / Auftrag Mulde / Abfanggraben mit Fließrichtung  Straßenebenenflächen  Wirtschaftsweg, bit. bef. Wirtschaftsweg, leicht bef. Wirtschaftsweg, unbef. Geh- und Radweg Gehweg		
<b>Regelungsverzeichnis</b>		<b>Verwaltung</b>	
	Nr. im Regelungsverzeichnis mit Unterscheidung Leitungen und Entwässerung		Gemarkungsgrenze Flurstücksgrenze
<b>Versorgungseinrichtungen</b>		<b>Entwässerung</b>	
vorhanden 	geplant 	Trinkwasserleitung E-Freileitung E-Kabel Fernmeldeleitung Schmutzwasserleitung	geplant 
		Transportleitung DN 300 mit Fließrichtung Rohrdurchlass DN 300 mit Fließrichtung Straßenablauf	Kontrollschacht Ablaufschacht RKB / RRB 1 Regenklärbecken / Regenrückhaltebecken
<b>Immissionsschutz</b>		<b>Schutzgebiete</b>	
Objekt Nr. ohne Grenzwertüberschreitung		Lärmschutzwand	
<b>Schutzgebiete</b>			
	Vogelschutzgebiet Bodendenkmal Bodendenkmal Verdachtsfläche Deponie		Wohngebiet gemäß FNP Mischgebiet gemäß FNP Gewerbegebiet gemäß FNP



Staatliches Bauamt Würzburg  Weißenburgstraße 6 97082 Würzburg  Tel.: 0931/392-00, Fax: 0931/392-2777, E-Mail: poststelle@stabwue.bayern.de		bearbeitet:	Dez. 2019	Vetter
		gezeichnet:	Dez. 2019	Hoherz
		geprüft:	Dez. 2019	Piller
		PSP Nr.:	B63S ABBAD015.00.E0	
Projekt:		B 19 Ortsumgebung Giebelstadt		
		PF_Lageplan_2019-11-15HH.icd		

Nr.	Art der Änderung	Datum	Zeichen

## FESTSTELLUNGSENTWURF

Straßenbauverwaltung Freistaat Bayern  Staatliches Bauamt Würzburg  Straße / Abschn.-Nr. / Station: B19 / 580 / 0,394 bis B19 / 480 / 0,846  PROJIS-Nr.:	Unterlage / Blatt-Nr.: 5 / 5 Lageplan  Maßstab: 1 : 2 000
--	--

**B 19, (Schwäbisch Hall) - Würzburg**  
**Ortsumgebung Giebelstadt - Euerhausen**  
 Bau-km 0+700 bis 1+700 (Wü 46)

aufgestellt:  
 Staatliches Bauamt Würzburg  
  
  
 Dr. Stefan Lehner  
 Würzburg, den 15.01.2020