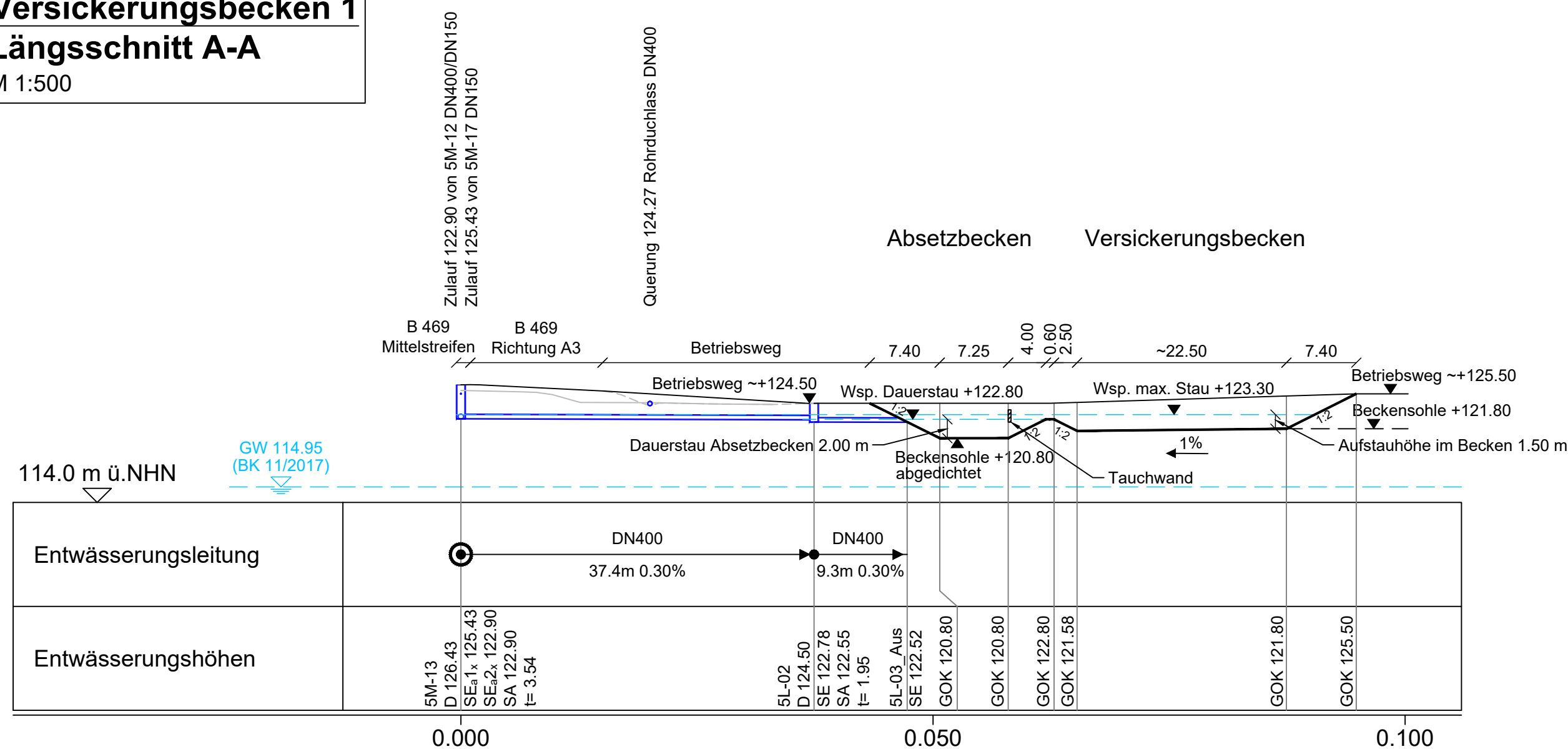


Versickerungsbecken 1

Längsschnitt A-A

M 1:500



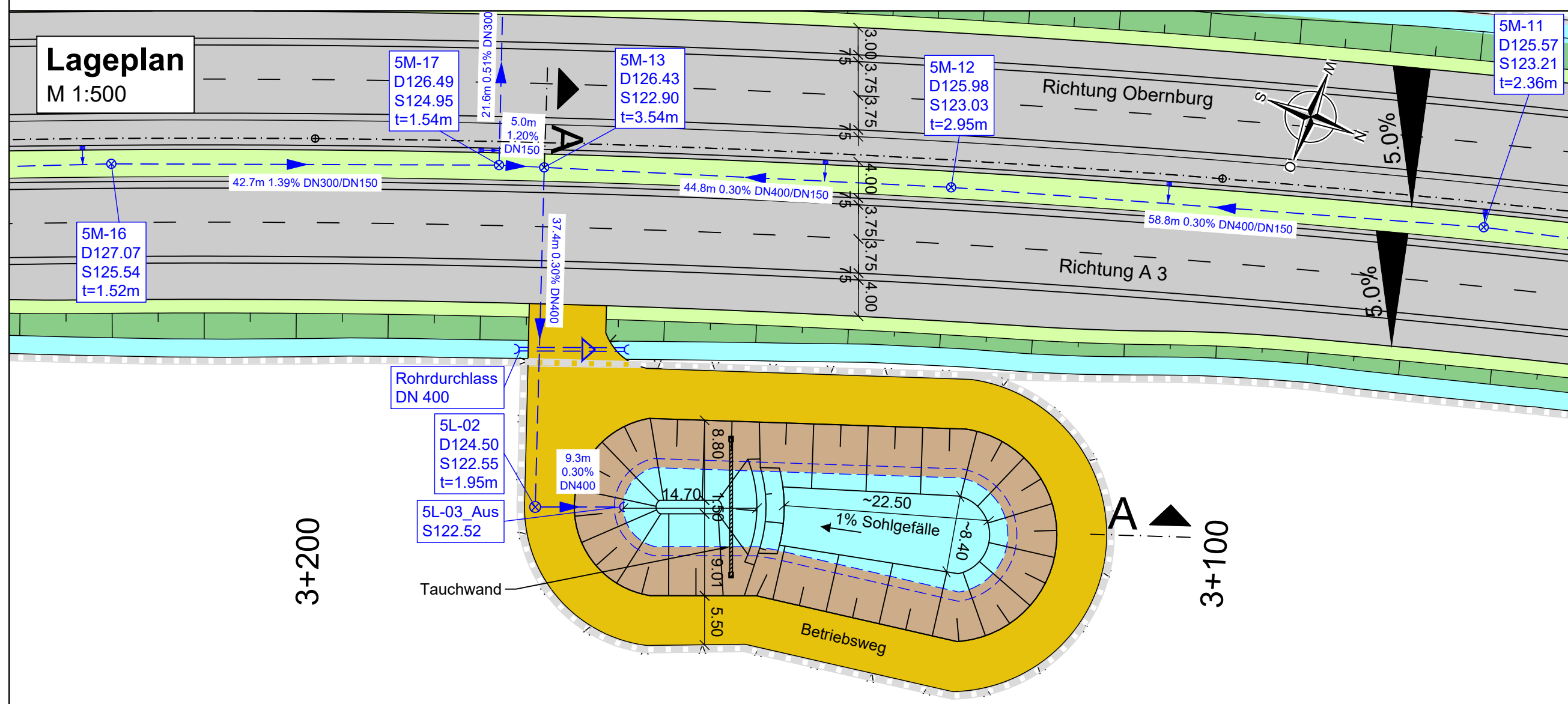
Versickerungsbecken 1 Bau-km 3+195

Ausführung: Absetz- und Versickerungsbecken

A_{ASB} = 40 m²
 V_{vorh} = 370 m³
 V_{erf} = 297 m³

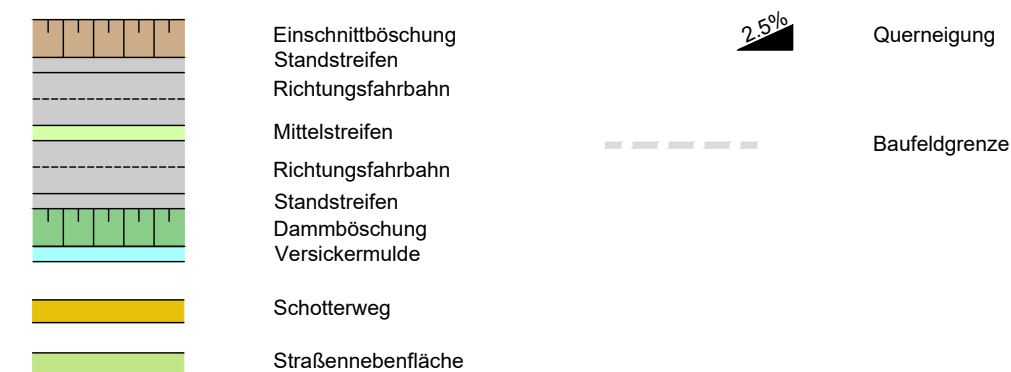
Lageplan

M 1:500

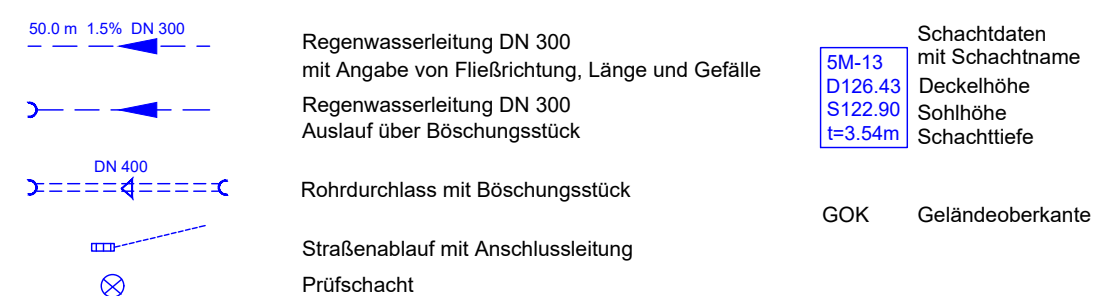


Zeichenerklärung

Planung



Entwässerung geplant



OBERMEYER PLANEN + BERATEN GmbH Weißenburger Str. 20-22 63739 Aschaffenburg Tel.: 06021/38667-0	Projekt-Nr.:	24582	
	bearbeitet:	13.07.2020	AHO
	gezeichnet:	13.07.2020	KHO
	geprüft:	13.07.2020	VOS

Staatliches Bauamt Aschaffenburg Corneliestraße 1 63739 Aschaffenburg Tel. 06021/393-11, Fax 06021/393-283, E-Mail: poststelle@stbaab.bayern.de	bearbeitet: gezeichnet: geprüft: 31.07.2020 M. Hummel PSP Nr.: --- Projekt: Date: Blattgröße: 0,19 m ²
--	---

Nr.	Art der Änderung	Datum	Zeichen

FESTSTELLUNGSENTWURF

Straßenbauverwaltung Freistaat Bayern Staatliches Bauamt Aschaffenburg B 469 / Abschnitt 160 Station 0,406 - 3,274 - Abschnitt 180 Station 0,000 - 3,308 PROJIS-Nr.: ---	Unterlage / Blatt-Nr.: 8.2 / 1 Versickerungsbecken 1 bei Bau-km 3+195 B 469 Maßstab: 1 : 500
---	---

B469
Ausbau
 zwischen der AS Stockstadt (AB 16) und
 der AS Großostheim (St 3115)

aufgestellt:
 Staatliches Bauamt Aschaffenburg

 Klaus Schwab, Ltd. Baudirektor
 Aschaffenburg, den 03.08.2020