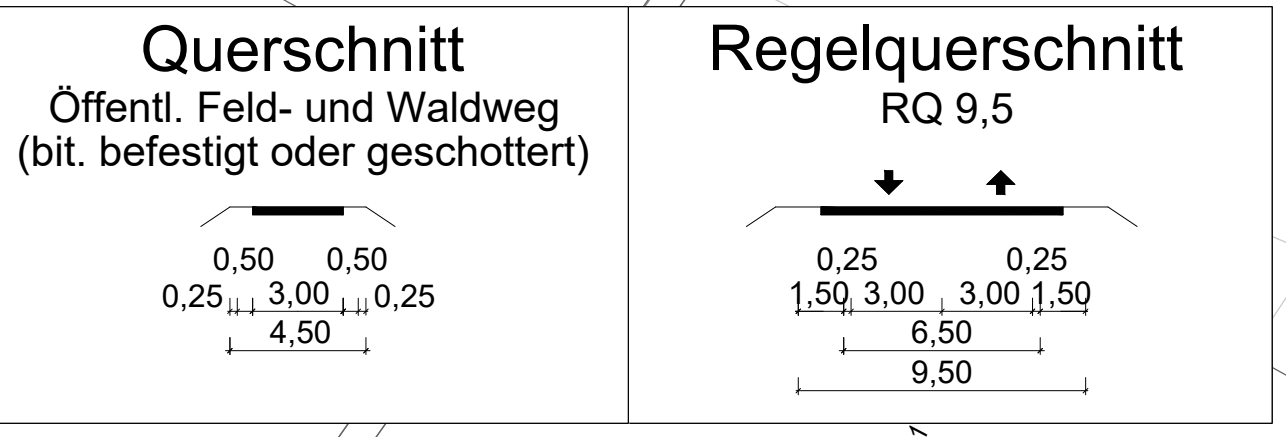
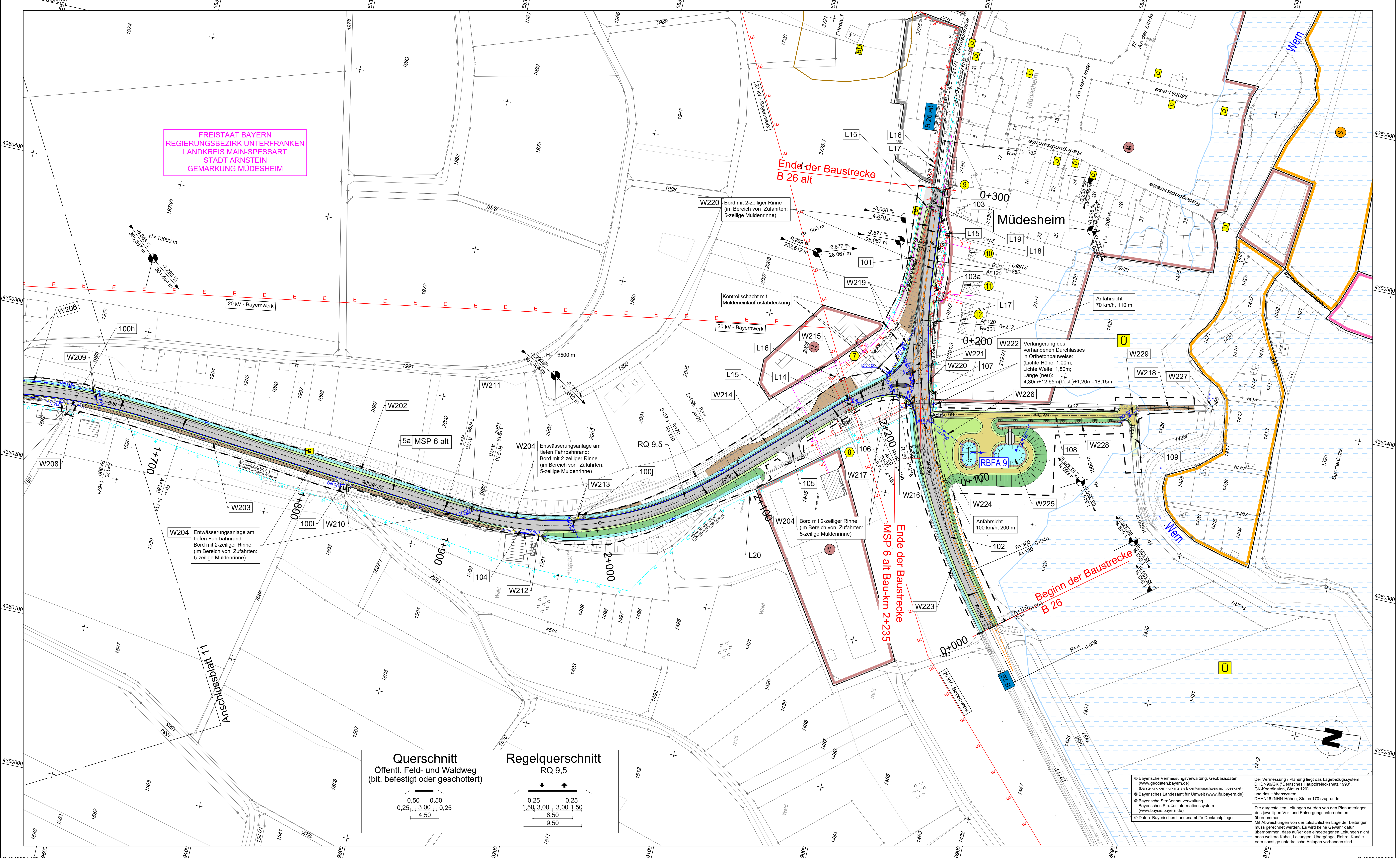


FREISTAAT BAYERN  
REGIERUNGSBEZIRK UNTERFRANKEN  
LANDKREIS MAIN-SPESART  
STADT ARNSTEIN  
GEMARKUNG MÜDESHEIM



**ZEICHENERKLÄRUNG**

**Planung:**

- Eintrittsböschung
- Mulde mit Hochpunkt, Darstellung und Fließrichtung
- Fahrbahn mit Achse und Fahrtrichtungsangabe
- Bankett
- Straßennebenflächen
- Öffentl. Feld- und Waldweg
- Öffentl. Feld- und Waldweg, geschottert
- Öffentl. Feld- und Waldweg, nicht befestigt
- Grünweg
- Fahrbahnleiter / Insel
- Dammböschung
- Entwässerungsgraben mit Fließrichtung
- Brücke mit Widerlager

**Immissionsschutz**

- Objekt-Nr. ohne / mit Grenzwertüberschreitung

**Sonstiges**

- freizuhaltendes Sichtfeld
- Baufußgrenze
- Rückbaufläche / Abruch
- Kollisionschutzschutzwand (Friedensmauer)
- Schutzzaun Biber
- Kleintierdurchlass

**Versorgungseinrichtungen**

- Trinkwasserleitung
- Gasleitung
- E-Freileitung
- E-Kabel
- Fernmeldeleitung
- Schmutzwasserleitung

**Verwaltung**

- Kreisgrenze
- Gemarkungsgrenze

**Regelungsverzeichnis**

Nr. im Regelungsverzeichnis

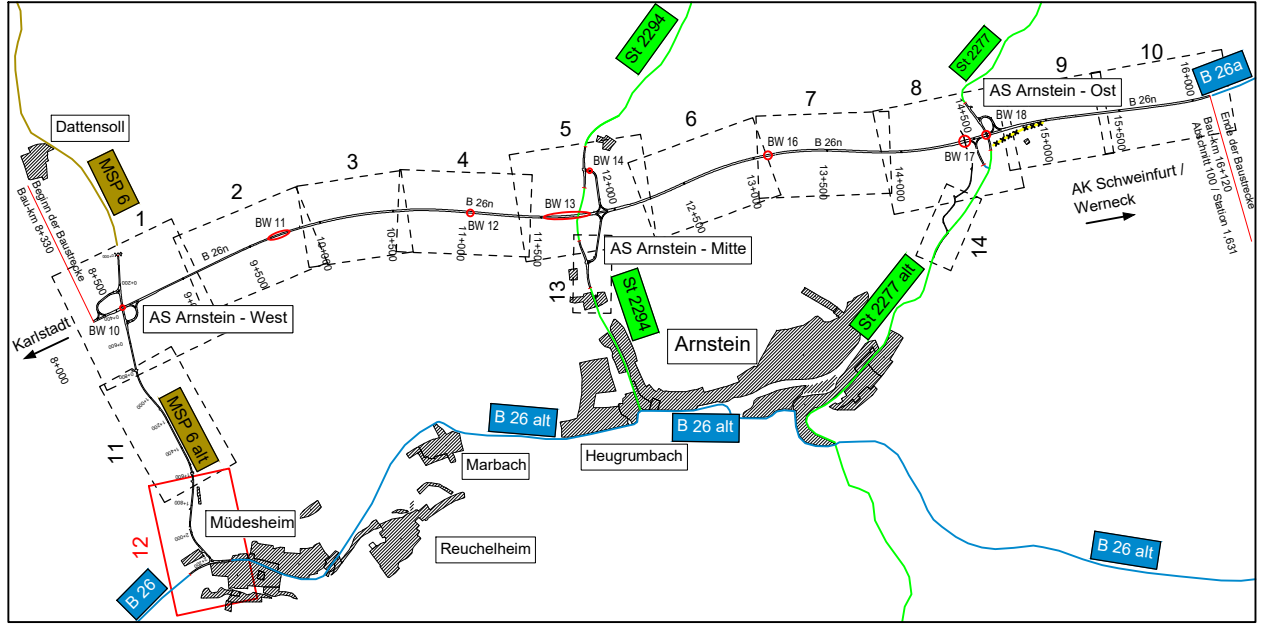
**Entwässerung**

entwässert

- Entwässerungsleitung
- Entwässerungsschacht
- Muldeneinlaufschacht
- Straßenablauf
- Rohrdurchlass
- Rechtstdurchlass

**Objekt-Nr.**

- Wohnbaufläche
- Gemischte Baufläche
- Gewerbliche Baufläche
- Sonderbaufläche
- Schutzgebiete Natur, Landschaft, Wasser
- Bau-, Bodendenkmal
- Überschwemmungsgebiet
- geplantes Wasserschutzgebiet



Verfasser des Feststellungsentwurfes:

bearbeitet	gezeichnet	geprüft	gez.
Jun 2021	Jun 2021	Jun 2021	Max Brust

SS  
PR  
Max Brust

Staatliches Bauamt Würzburg

bearbeitet	gezeichnet	geprüft	Projekt
	Jul 2021		B 26

PD  
Projekt: B 26 Konstanz - AK Schweinfurt / Wernerk BA 1

Nr.	Art der Änderung	Datum	Zeichen

**FESTSTELLUNGSENTWURF**

Straßenbauverwaltung Freistaat Bayern	Unterlage / Blatt-Nr.: 5 / 12
Staatliches Bauamt Würzburg	Lageplan
MSP 6 alt, Bau-km 1+640 - Bau-km 2+230	
Maßstab: 1 : 1.000	

Neubau der B 26n Karlstadt - AK Schweinfurt / Wernerk, Bauabschnitt 1 Bau-km 8+330 - Bau-km 16+120	
aufgestellt: Staatliches Bauamt Würzburg	gez. Andreas Hecke, Baudirektor Würzburg, den 06.07.2021

© Bayerische Vermessungsverwaltung, Geobasisdaten (www.geobasis.bayern.de)  
© Bayerisches Landesamt für Umwelt (www.lfu.bayern.de)  
© Bayerische Straßenbauverwaltung, Bayerisches Straßeninformationssystem (www.baysis.bayern.de)  
© Daten: Bayerisches Landesamt für Denkmalpflege

Der Vermessung / Planung liegt das Lagebezugssystem DHDN/NGK (Deutsches Hauptdreiecksnetz 1990°, GK-Koordinaten, Status 120) und das Höhenystem DHHN16 (NNH-Höhen, Status 170) zugrunde.

Die dargestellten Leitungen wurden von den Planunterlagen des jeweiligen Ver- und Entwässerungsunternehmens übernommen.

Mit Abweichungen von der tatsächlichen Lage der Leitungen muss gerechnet werden. Es wird keine Gewähr dafür übernommen, dass außer den eingezeichneten Leitungen nicht noch weitere Kabel, Leitungen, Übergänge, Röhre, Kanäle oder sonstige unterirdische Anlagen vorhanden sind.