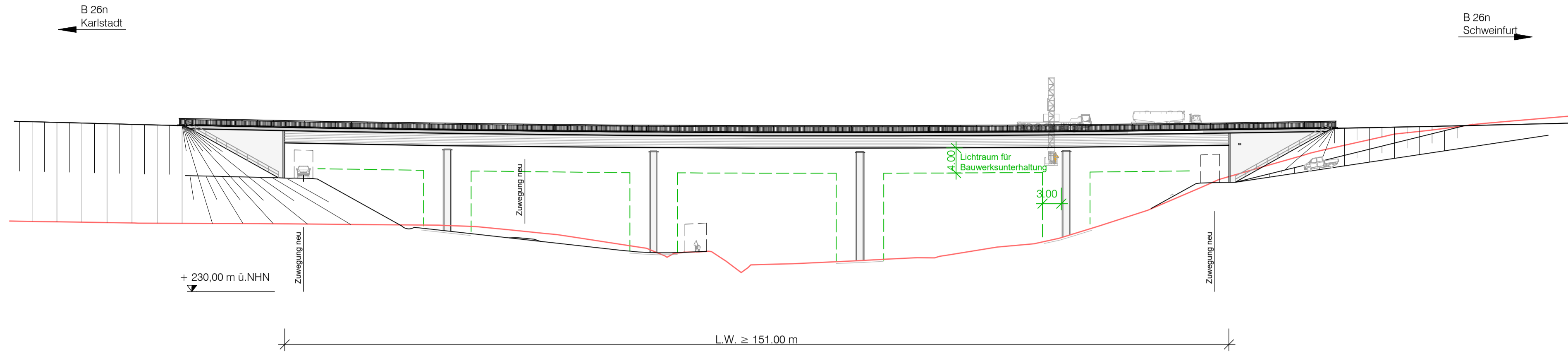


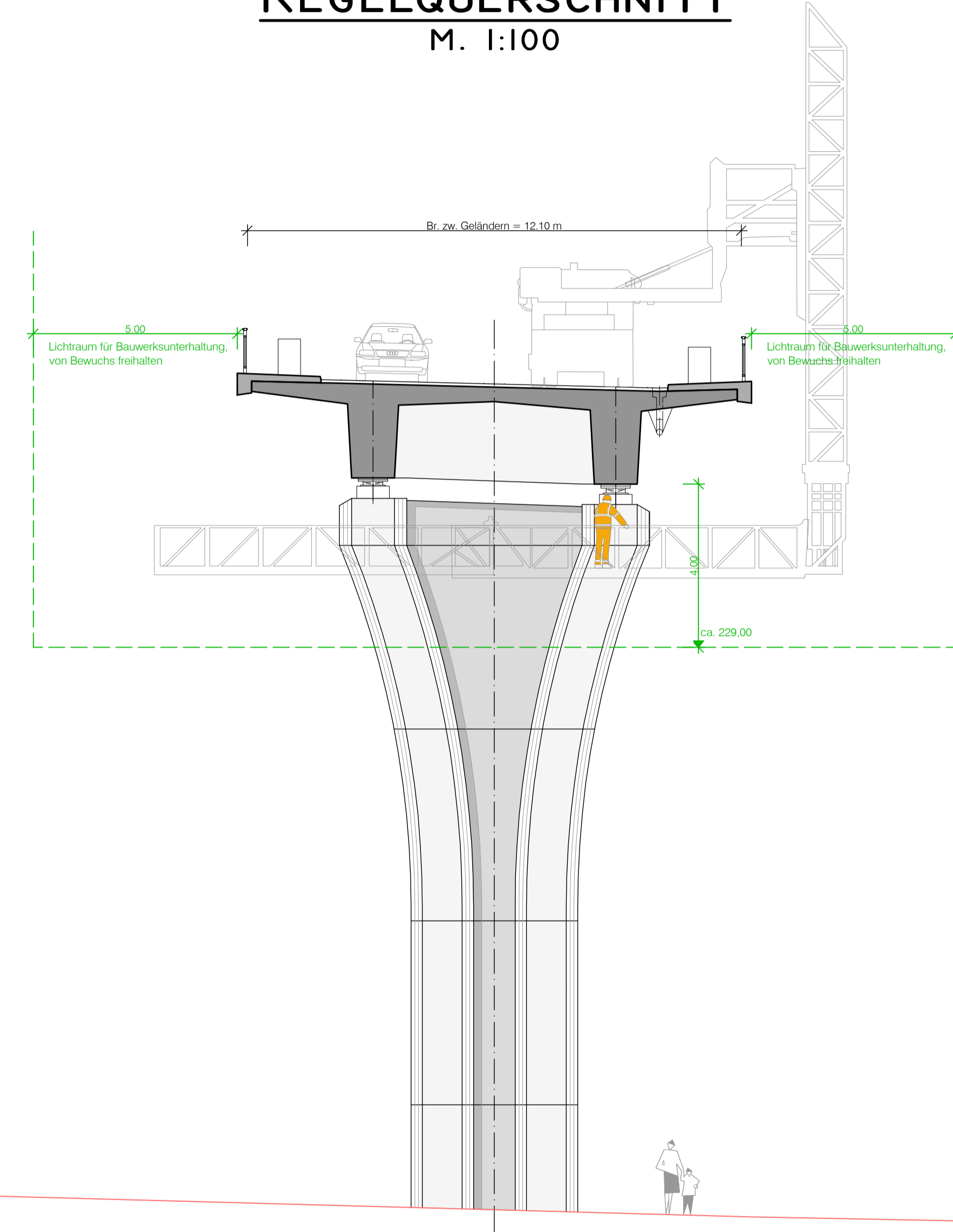
ANSICHT

M. 1:500



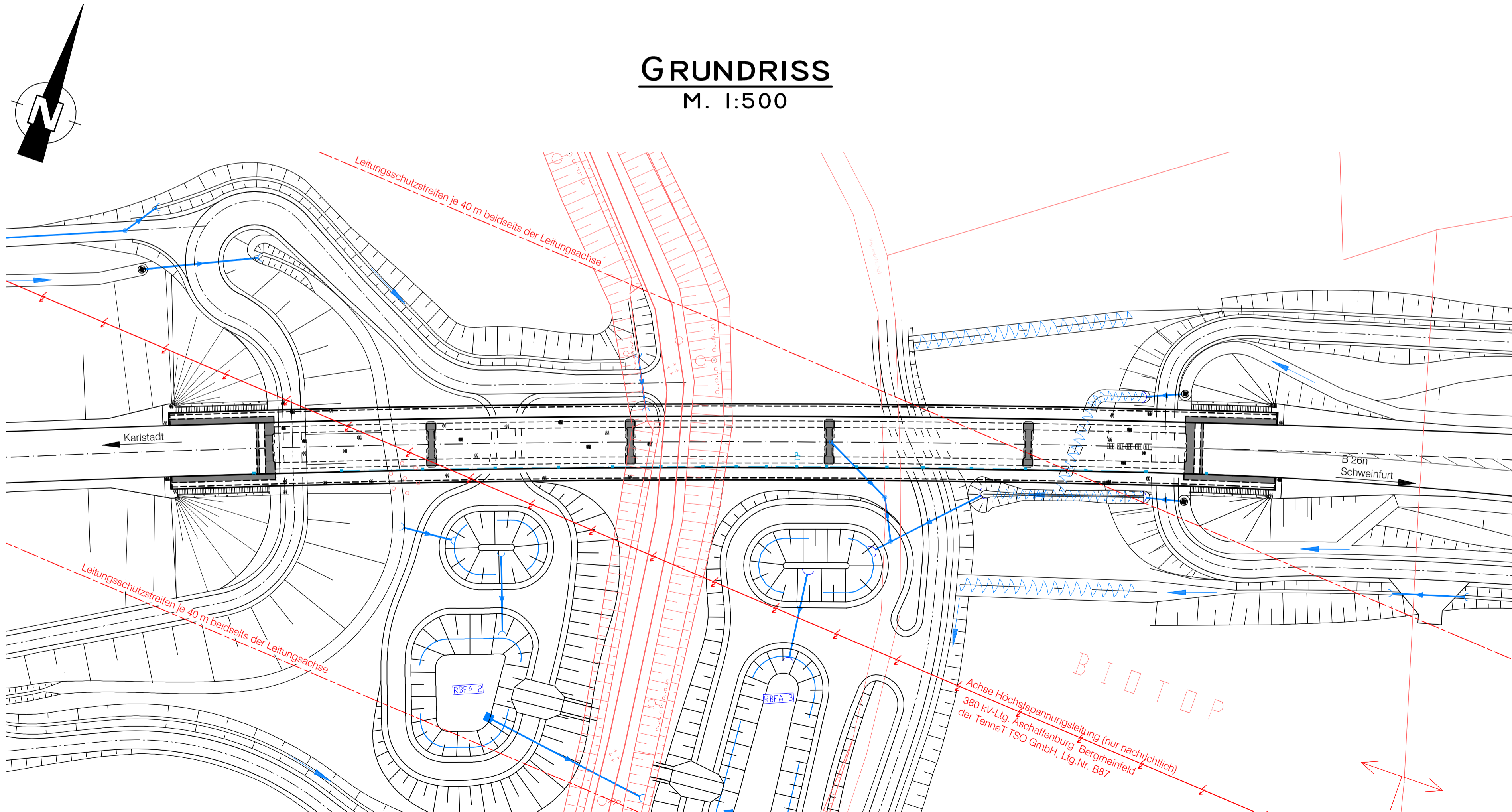
REGELQUERSCHNITT

M. 1:100



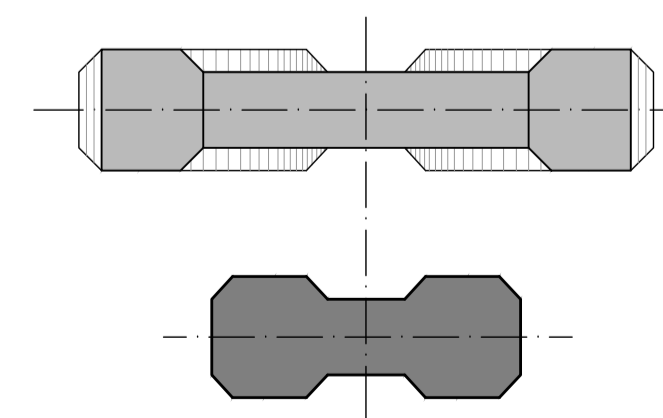
GRUNDRISS

M. 1:500



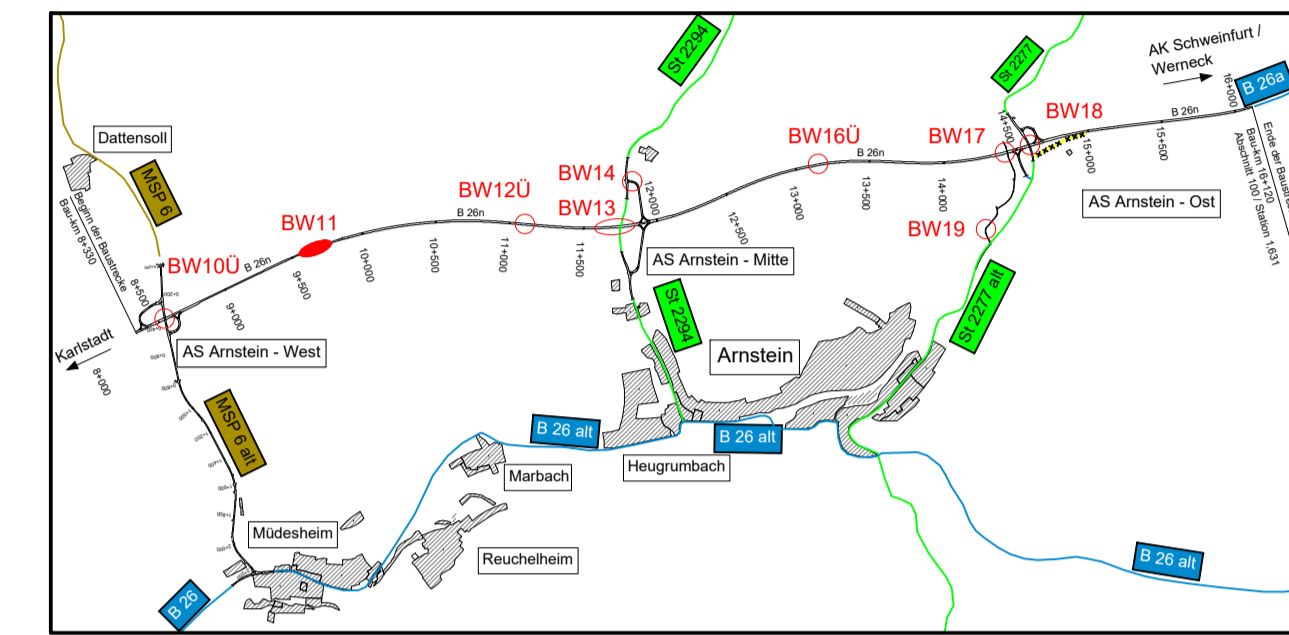
GRUNDRISS PFEILER

M. 1:100



vorgesehene Gründungsart:
Bohrpfahlgründung

Vermessungssystem	Bezugssystem:	Gauß-Krüger
	Lagesystem:	DHDN90/GK - (EPSG 31468) - Meridian 4
	Höhensystem:	DHHN2016 (NHN) - (EPSG 7837)



Die konstruktive Ausbildung und die Pfeilergestaltung des Brückenbauwerkes sind nur nachrichtlich dargestellt.

Staatliches Bauamt Würzburg Weißenburgstraße 6 97082 Würzburg Tel.: 0931/392-00, Fax: 0931/392-2777, E-Mail: poststelle@stbauwue.bayern.de		bearbeitet:	20.04.2021	UM
		gezeichnet:	20.04.2021	UM
		geprüft:	20.04.2021	CK
		PSP Nr.:		
		Projekt:	B26n Karlstadt - AK Schweinfurt / Werneck BA 1	

Nr.	Art der Änderung	Datum	Zeichen

FESTSTELLUNGSENTWURF

Straßenbauverwaltung Freistaat Bayern Staatliches Bauamt Würzburg Straße / Abschn.-Nr. / Station: MSP 6 / 100 / 4,367 - B 26a / 100 / 1,631 PROJIS-Nr.: 0917264010	Unterlage / Blatt-Nr.: 15 / 1 Bauwerksskizze BW 11, Talbrücke im Zuge der B 26n ü. den Pfannengraben Maßstab: 1 : 500 / 100
---	---

Neubau der B 26n
Karlstadt - AK Schweinfurt / Werneck, Bauabschnitt 1
Bau-km 8+330 - Bau-km 16+120

aufgestellt: Staatliches Bauamt Würzburg gez. Andreas Hecke, Baudirektor Würzburg, 06.07.2021	
---	--