

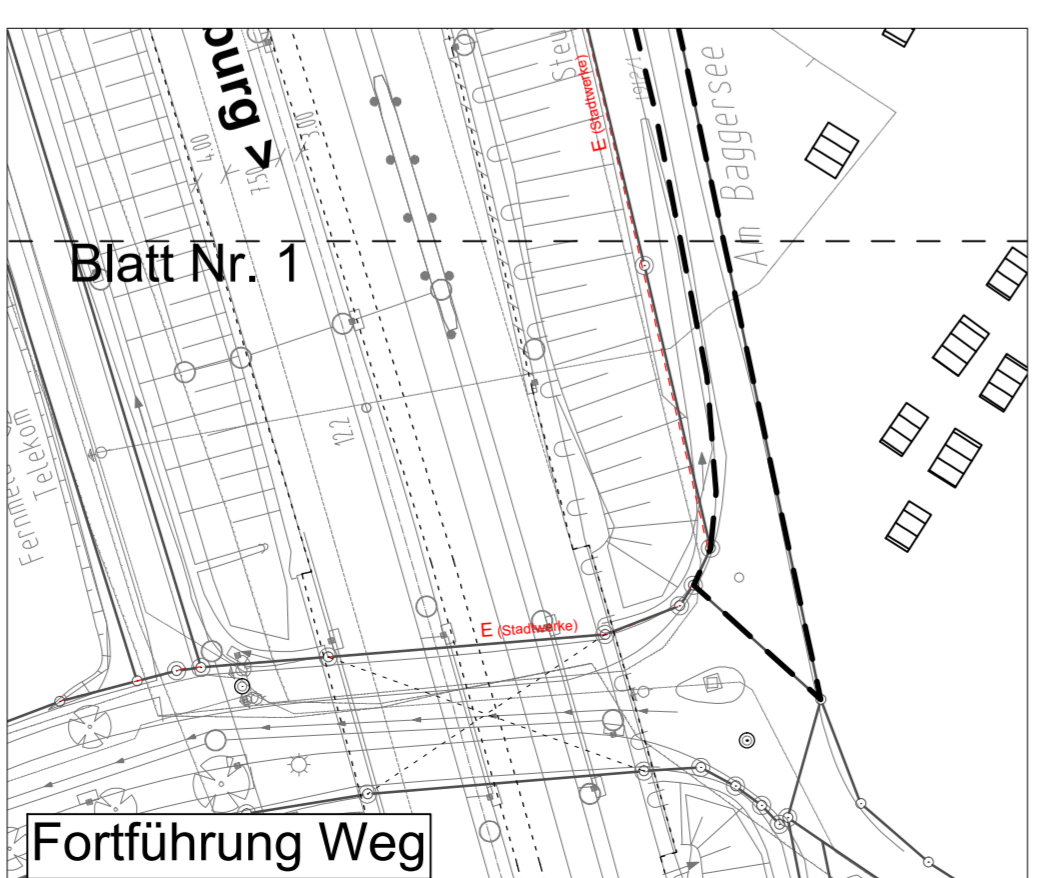
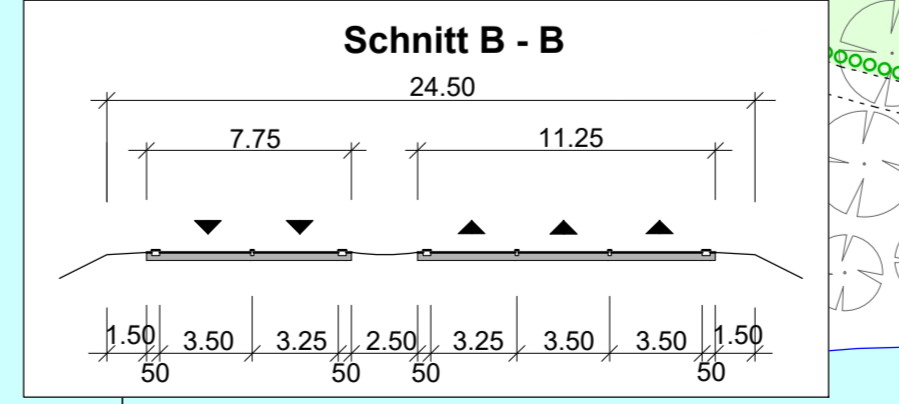
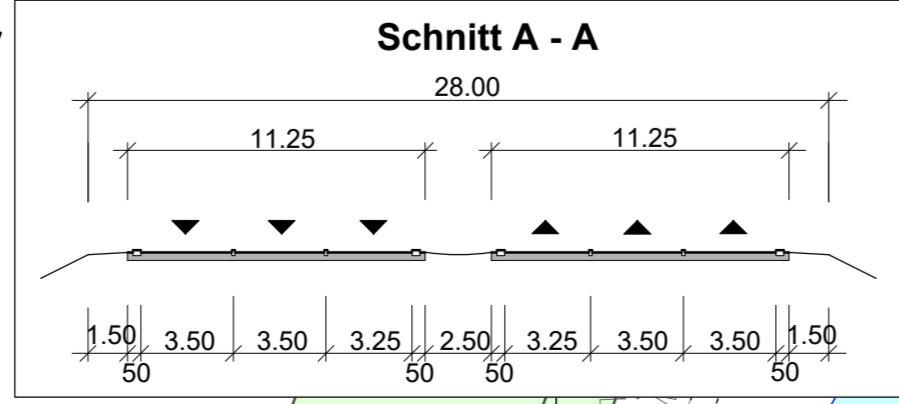
LA 01
Lärmschutzwand
Bau-km 0+000 - Bau-km 0+070
L = 70 m, H = 3,00 m
über Fahrbahnrand

BW 0-1
Unterführung eines Geh- u. Radweges
Bau-km 0+170
Teilbauwerk 1: Lage östlich Abriss und Neubau
Teilbauwerk 2: Lage westlich Abriss und Neubau
KrW = 100 gon LW = 5,00 m
BzG = 28,60 m LH ≥ 2,50 m
Eurocode DIN EN 1991-2

Geh- und Radweg wird bauzeitlich über die Staatsstraße 2271 umgeleitet

Weg wird bauzeitlich durch einen Umleitungsweg ersetzt

siehe Planeschnitt rechts



ZEICHENERKLÄRUNG

Planung:

- Einschnittabschneidung
- Mäule mit Friedschneidung / Versickermaße
- Fahrbahn mit Achse und Fahrbahnaufbau
- Radweg
- Gehweg
- Fahrbahnteiler / Insel Parkstreifen
- Zufahrt mit Bordankung
- Gehweg mit Zufahrt
- Dammboschung
- Entlassungsgraben mit Flechtung
- Brücke mit Wölbträger

Entwässerung:

- vorhanden
- geplant
- Entwässerungsteilung
- Entwässerungsschacht
- Straßenaufbau
- Rohrdurchlass

Regelungsverzeichnis:

Nr. im Regelungsverzeichnis: 12

Verwaltung:

- Gemarkungsgrenze
- Flurstücksgrenze

Immissionsschutz:

- Lärmschutzwand
- Objekt-Nr. ohne / mit Grenzüberschreitung

Sonstiges:

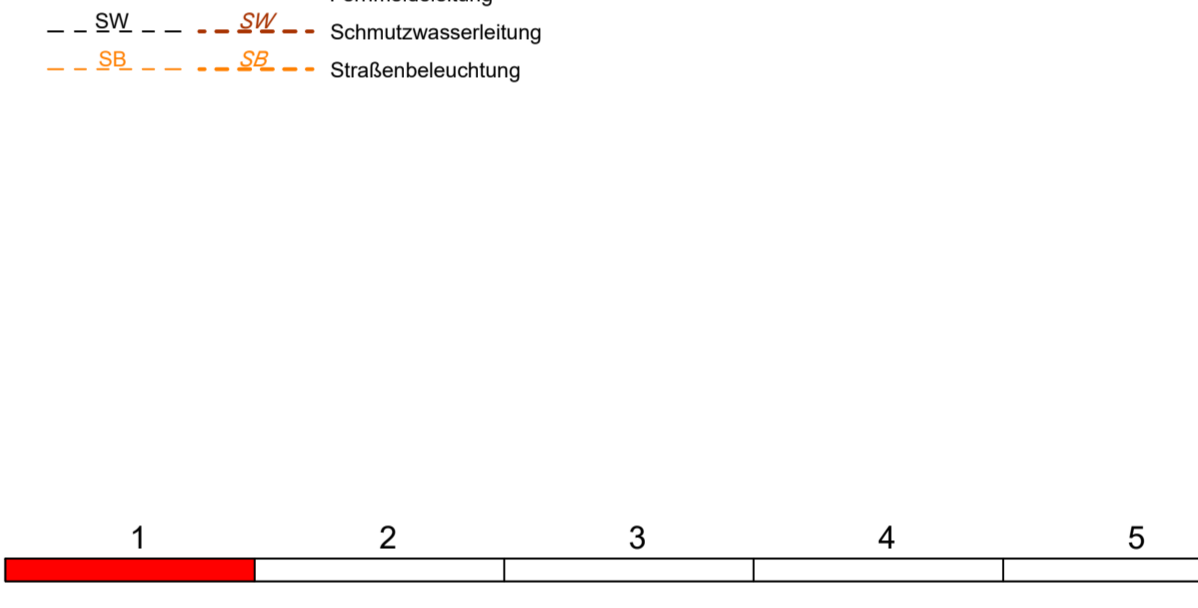
- freizuhaltendes Sichtfeld
- Baufeldgrenze / Arbeitsstreifen
- Rückbaufläche

Versorgungseinrichtungen:

- vorhanden
- geplant
- Trinkwasserleitung
- Gasleitung
- E-Freileitung
- E-Kabel
- Fernwärmeleitung
- Schmutzwasserleitung
- Straßenbeleuchtung

Schutzgebiete Natur, Landschaft, Wasser:

- FFH-Gebiet
- Vogelschutzgebiet
- Naturschutzgebiet
- Wald
- Bannwald
- Wasserfläche
- Bodendenkmal



Entwurfsverfasser:

WEYRAUTHER
INGENIEURGESELLSCHAFT mbH
96047 BAMBERG · MARKUSSTRASSE 2
TEL.: 0951/980040 · FAX: 0951/9800444

Datum: Okt. 2016
Zeichen: WI
bearbeitet: Okt. 2016
gezeichnet: Okt. 2016
geprüft: Oktober 2016
gepruft: *Weyrauther*

Staatliches Bauamt Schweinfurt

Mainberger Straße 14
97422 Schweinfurt
Tel.: 09721203-0, Fax: 09721203-402, E-Mail: poststelle@stbauw.bayern.de

bearbeitet: 25.10.2016
gezeichnet: ScAte
PSP Nr.:
Projekt:

Nr.	Art der Änderung	Datum	Zeichen

FESTSTELLUNGSENTWURF

Straßenbauverwaltung Freistaat Bayern

Staatliches Bauamt Schweinfurt

Strasse / Abschn.-Nr. / Station: B286_520_0_189 - B286_540_0_886

PROJ.Nr.: 09 006200 00

Unterlage / Blatt-Nr.: 5 / 1
Lageplan
Bau-km 0+000 - Bau-km 0+820
Maßstab: 1 : 1.000

B 286, Schweinfurt - Gerolzhofen
4-streifiger Ausbau Schweinfurt (A 70) - Schweheim
Bau-km 0+000 - Bau-km 4+300

aufgestellt: Schweinfurt, den 28.10.2016
Staatliches Bauamt

Gez. Bothe, Ltd. Baudirektor

© Bayerische Vermessungsverwaltung, Geobasisdaten
© Bayerisches Landesamt für Umwelt, www.lfu.bayern.de