
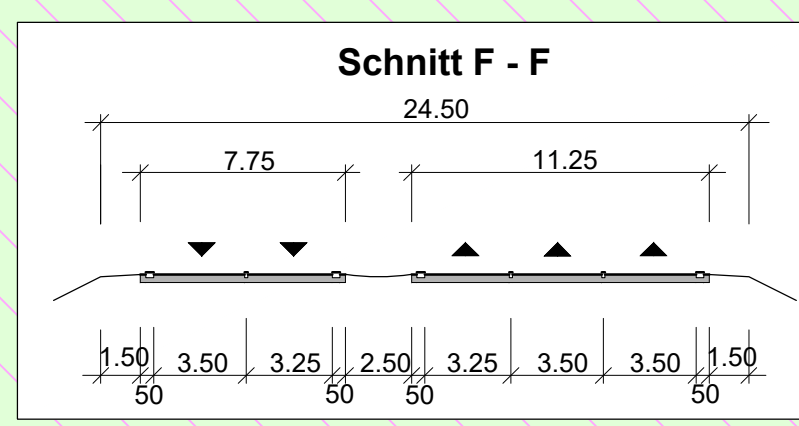
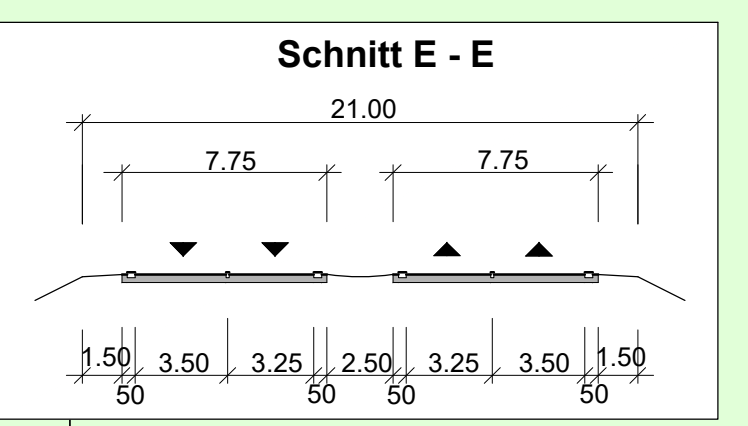


LA 02
Lärmschutzwand
Bau-km 1+620 - Bau-km 3+236
L= 1.616 m, H= 2,50 m
über Gradiente

BW 3-1
Unterführung des Unkenbaches
Bau-km 3+168
Teilbauwerk 1: Lage: östlich
Neubau
Teilbauwerk 2: Lage: westlich
Abriss und Neubau
KRW = 100 gon LW = 16,00 m
BzG = 25,10 m LH ≥ 2,50 m
Eurocode DIN EN 1991-2

LA 03
Lärmschutzwand
Bau-km 3+320 - Bau-km 3+530
L= 210 m, H= 2,50 m
über Gradiente

BW 3-2
Unterführung der St 2277
Bau-km 3+414
Teilbauwerk 1: Lage: östlich
Neubau
Teilbauwerk 2: Lage: westlich
Abriss und Neubau
KRW = 83,533 gon LW = 36,95 m
BzG = 28,60 m LH ≥ 4,70 m
Eurocode DIN EN 1991-2

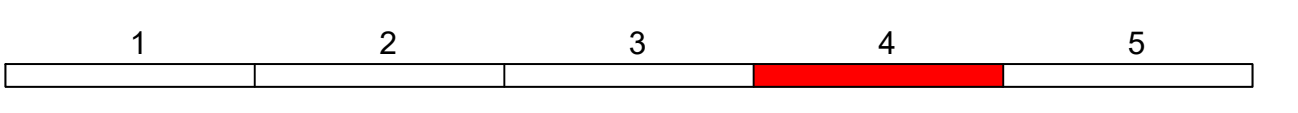


Freistaat Bayern
Reg. Bezirk Unterfranken
Landkreis Schweinfurt

© Bayerische Vermessungsverwaltung, Geobasisdaten
© Bayerisches Landesamt für Umwelt, www.lfu.bayern.de

ZEICHENERKLÄRUNG

- Planung:**
- Einschnittabschöpfung
 - Mäule mit Friedrichs
 - Fahrbahn mit Achse und Fahrbahnaufteilung
 - Bankett
 - Streifenflächen
 - Wirtschaftsweg
 - Radweg
 - Gehweg
 - Fahrbahnteiler / Insel Parkstreifen
 - Zufahrt mit Bordabsenkung
 - Gehweg mit Zufahrt
 - Bankett mit Zufahrt
 - Dammboschung
 - Entwässerungsgraben mit Flechtung
 - Brücke mit Walerlager
- Entwässerung:**
- vorhanden
 - geplant
 - Entwässerungsteilung
 - Entwässerungsschacht
 - Strahlenslauf
 - DN 50
 - Rohrdurchlass
- Regelungsverzeichnis:**
- 12 Nr. im Regelungsverzeichnis
- Immissionsschutz:**
- Lärmschutzwand
 - Objekt- ohne / mit Grenzwertüberschreitung
- Sonstiges:**
- freizuhaltendes Sichtfeld
 - Baufeldgrenze / Arbeitsstreifen
 - Rückbaufläche
- Versorgungseinrichtungen:**
- vorhanden
 - geplant
 - Trinkwasserleitung
 - Gasleitung
 - E-Freileitung
 - E-Kabel
 - Fernwärmeleitung
 - Schmutzwasserleitung
 - Straßenbeleuchtung
- Schutzgebiete Natur, Landschaft, Wasser:**
- FFH-Gebiet
 - Vogelschutzgebiet
 - Naturschutzgebiet
 - Wald
 - Bannwald
 - Wasserfläche
 - Bodendenkmal



Entwurfsverfasser:	WEYRAUTHER INGENIEURGESELLSCHAFT mbH 96047 BAMBERG · MARKUSSTRASSE 2 TEL.: 0951/980040 · FAX: 0951/9800444	Datum	Okt. 2016	Zeichen	WI
bearbeitet:		gezeichnet:	Okt. 2016	geprüft:	Oktober 2016

Staatliches Bauamt Schweinfurt	Mainberger Straße 14 97422 Schweinfurt Tel.: 09721203-0, Fax: 09721203-402, E-Mail: poststelle@stbauw.bayern.de	bearbeitet:	gezeichnet:	geprüft:	Projekt:
		25.10.2016	ScAte		

Nr.	Art der Änderung	Datum	Zeichen

FESTSTELLUNGSENTWURF

Straßenbauverwaltung Freistaat Bayern	Staatliches Bauamt Schweinfurt	Unterlage / Blatt-Nr.:	5 / 4
Strasse / Abschn.-Nr. / Station: B286_520_0_189 - B286_540_0_886	PROJIS-Nr.: 09 006200 00	Lageplan	Bau-km 2+750 - Bau-km 3+700
		Maßstab:	1 : 1.000

B 286, Schweinfurt - Gerolzhofen
4-streifiger Ausbau Schweinfurt (A 70) - Schwebheim
Bau-km 0+000 - Bau-km 4+300

aufgestellt:
Schweinfurt, den 28.10.2016
Staatliches Bauamt

Gez. Bothe, Ltd. Baudirektor