Höhenplan Umfahrung

Maßstab 1 : 500/50

Heidenfelder Staße

ERN Brücke über ~~Industriestraße~~ bei Schwebheim
Behelfsbrücke (siehe Unterlage 15)

Bau-km 0+178,779 (Brückenumfahrung)

KrW	= 97,879gon	LW ≥ 15,50m	
BzG	= ≥ 10,60m	LH ≥ 4,50m	
BKL	60/30 DIN 1072	KH = 1,20m	

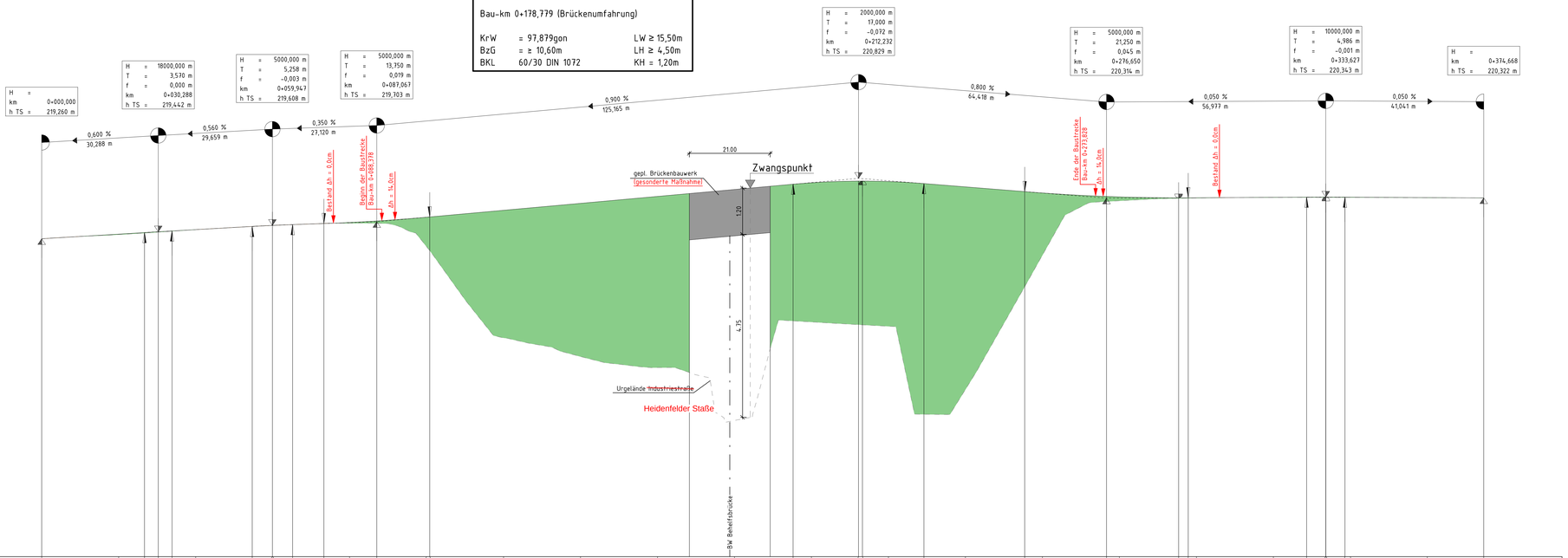

Zeichenerklärung

Planung

- Gradientenhochpunkt
- Gradiententiefpunkt
- Ausrundungsbeginn Kuppe/ Ausrundungsende Wanne
- Damm
- Einschnitt

Neigungsbrechpunkt mit Angabe von Ausrundungshalbmesser, Tangentenlänge, Stichhöhe, Höhe Tangentenschnittpunkt, Bau-km, Längsneigung und Abstand zum nächsten Neigungsbrechpunkt

Krümmung

Maßstab 250/R [cm]

Rechtskurve
Linkskurve

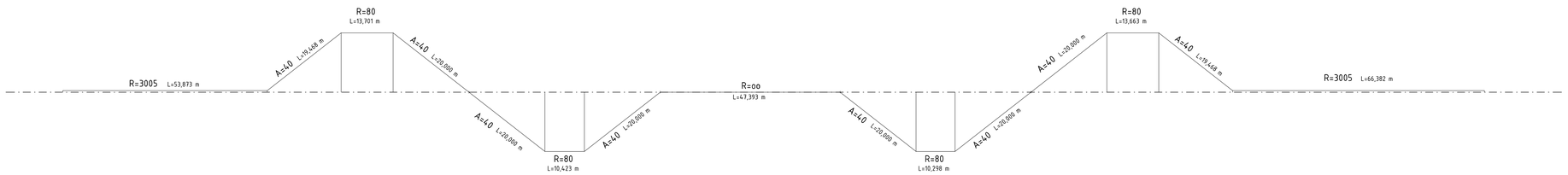

Querneigung

Maßstab: 5,00 % / cm [cm]

linker Fahrbahnrand
rechter Fahrbahnrand

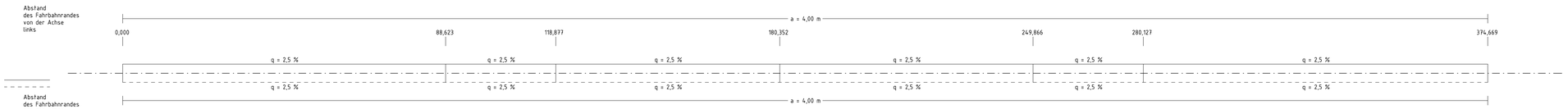

.Ausfertigung

Entwurfsbearbeitung:		Datum	Zeichen
HOCHREITHER - VORNDRAN INGENIEURGESELLSCHAFT mbH Heinrich-Böll-Straße 39 97276 Margetshöchheim Tel.: 06021/86004-60 Fax.: 06021/86004-55 E-Mail: NL-Wue@hv-fp.de	bearbeitet:	07.12.2016	Rle
	gezeichnet:	07.12.2016	Seu
	geprüft:	07.12.2016	Sch
	geprüft:		

Staatliches Bauamt Schweinfurt			
Mainberger Straße 14 97422 Schweinfurt Tel. 09721/203-0, E-Mail: poststelle@stbasw.bayern.de	bearbeitet:		
	gezeichnet:		
	geprüft:	08.12.2016	Pliska
	PSP Nr.:		
	Projekt:		

Nr.:	Art der Änderung	Datum	Zeichen
3			
2			
1			

FESTSTELLUNGSENTWURF

Straßenbauverwaltung Freistaat Bayern Staatliches Bauamt Schweinfurt Straße / Abschnitt-Nr. / Station: B 286 / 540 / 0,926 Bau-km: 0 - 204,699 - 0 + 209,844	Unterlage / Blatt-Nr.: 6 / 2 Höhenplan - bauzeitliche Umfahrung Maßstab: 1 : 500/50

Heidenfelder Straße
B 286, ERN Brücke über ~~Industriestraße~~
bei Schwebheim

Aufgestellt:
Staatliches Bauamt Schweinfurt

Bothe, Leitender Baudirektor
Schweinfurt, den 09.12.2016