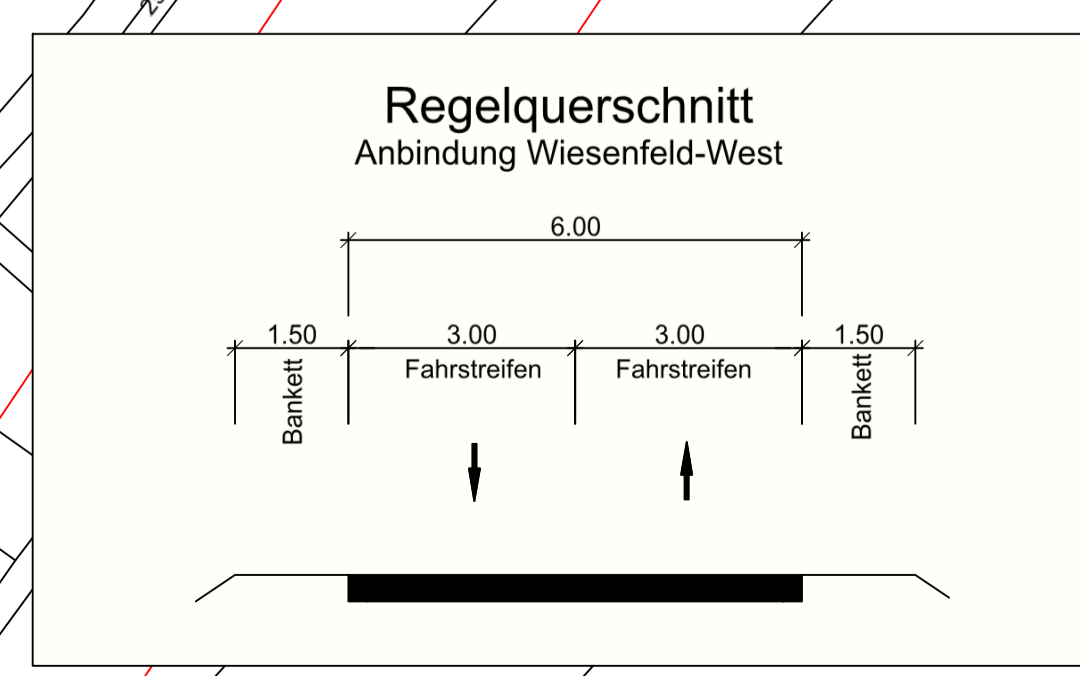
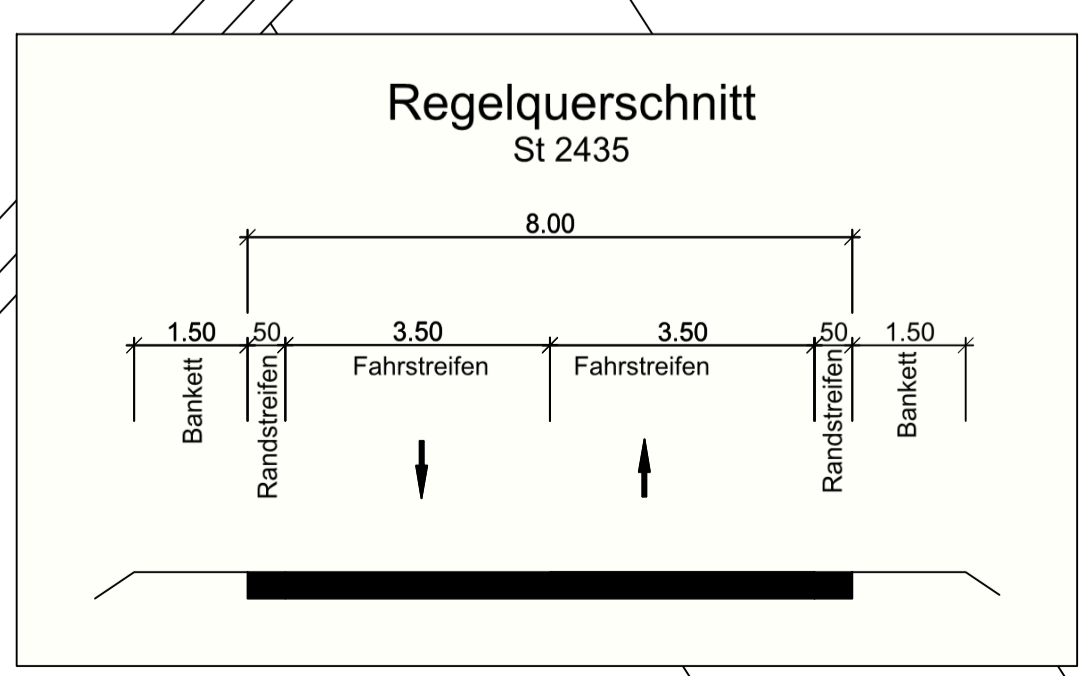
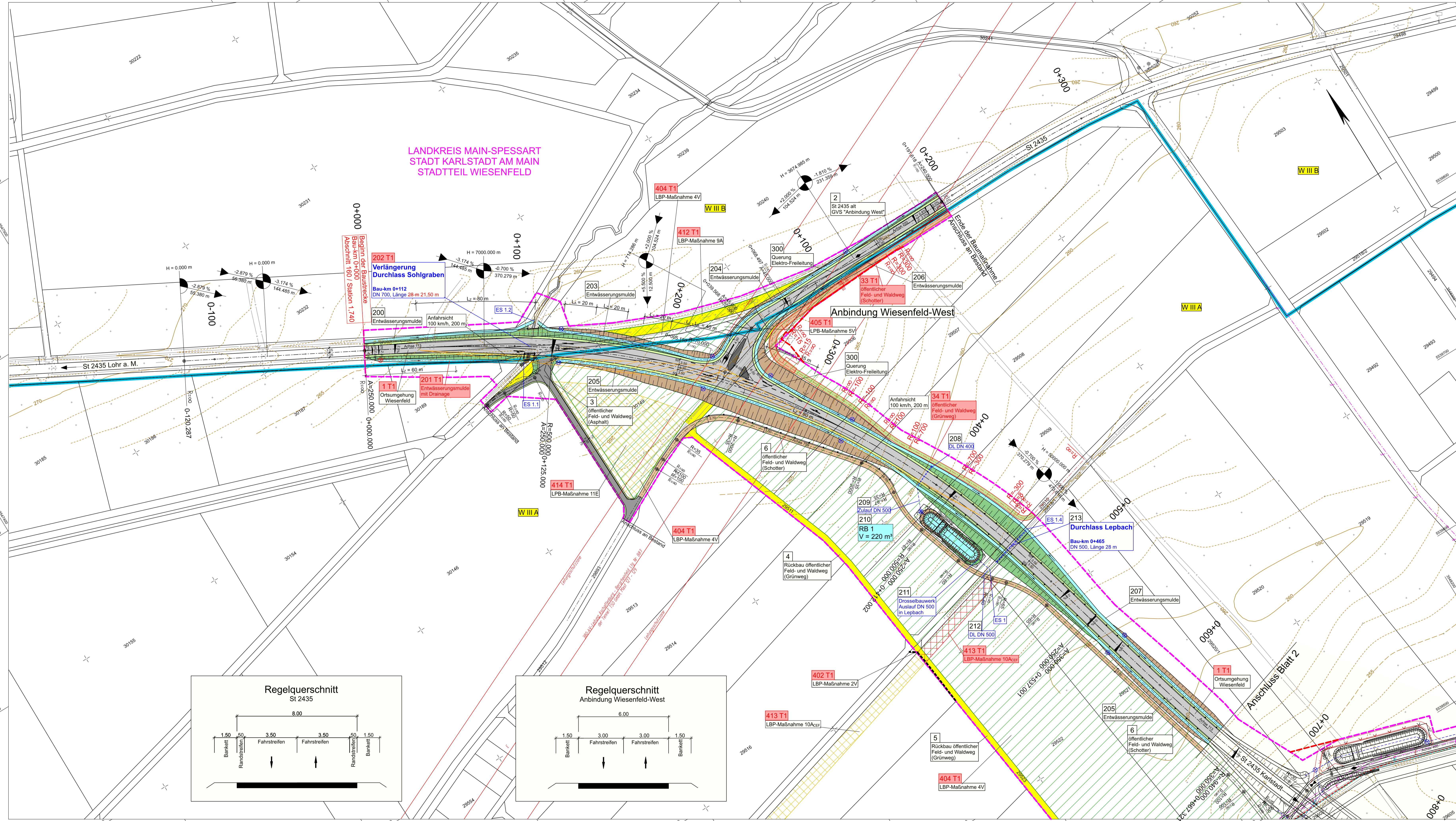


LANDKREIS MAIN-SPESART
STADT KARLSTADT AM MAIN
STADTEIL WIESENFELD



Zeichenerklärung

Planung

- Einschnittsböschung
- Einwässerungsmulde mit Fiederungspfad
- Randstreifen
- Fahrbahn
- Randstreifen
- Bankett
- Dammböschung
- Feld- und Waldweg Asphalt
- Feld- und Waldweg Schotter
- Grünweg
- Geländeanpassung
- Radweg
- Fahrbahnteiler / Insel / Parkstreifen

Verwaltung

- Gemarkungsgrenze
- Flurgrenze
- Flurstücksgrenze

Sonstiges

- freizuhaltendes Sichtfeld
- RB 1
- Baustelleneinrichtungsfläche
- Einrichtung von Schutzzäunen

Regelungsverzeichnis

12 Nr. im Regelungsverzeichnis
33 T1 Nr. im Regelungsverzeichnis der 1. Tektur vom April 2021

Versorgungseinrichtungen

- Schmutzwasserleitung
- Trinkwasserleitung
- E-Freileitung
- E-Leitung
- Leitung Straßenbeleuchtung
- Fernmeldekabel
- Gastleitung

Entwässerung

- Sammelleitung DN 300 mit Angabe von Fiederleitung, Länge und Gefälle
- Drainageleitung
- Kontrollschacht
- Muldenablaufschacht
- Rohrdurchlass mit Böschungstück
- Einleitstelle mit Nummerierung

Schutzgebiete

- Wasserschutzzone I / II
- Wasserschutzzone III A / B

Leitungsinformation nicht zur Maßentnahme geeignet

Unterlage 5 Blatt Nr. 1 T1 ersetzt Unterlage 5 Blatt Nr. 1

1. Tektur vom 29.04.2021
zum Feststellungsentwurf vom 19.06.2019

bearbeitet:	April 2021	Zeichen
gezeichnet:	April 2021	bu
geprüft:	April 2021	ku

T1 Ergänzung Feld- und Waldweg (33 T1 und 34 T1), Anpassung Baufeldgrenze
Drainage ES 1.1 (201 T1); Längs Durchlass Sohigraben (202 T1);
Erweiterung LBP-Maßnahme 10A_{acc} (413 T1);
zus. Änderungen Reg.-verz. für Nr.: 1 T1/402 T1/404 T1/405 T1/412 T1/414 T1

Nr. Änderungen gegenüber dem Feststellungsentwurf vom 19.06.2019

1	2	3	4
---	---	---	---

Auftraggeber/Planverfasser:

KREBS + KIEFER

Ingenieure GmbH
Heinrich-Hertz-Strasse 2 | 64295 Darmstadt
T 06151 885-0 | F 06151 885-150

bearbeitet:	Juni 2019	Zeichen
gezeichnet:	Juni 2019	bu
geprüft:	Juni 2019	ku

Darmstadt, den 19.06.2019
Ort, Datum, Unterschrift

Nr.	Art der Änderung	Datum	Zeichen

FESTSTELLUNGSENTWURF

KARLSTADT
Stadt Karlsruhe
Fachbereich 3
Hoch- und Tiefbautechnik
Zum Helfenstein 2
97753 Karlsruhe

Unterlage / Blatt-Nr.: 5 / 1 T1
Lageplan
Bau-km 0+000 bis 0+650

Straße: St 2435 Station: Abschnitt 160 / Station 1.740 bis Abschnitt 200 / Station 1.530
St 2435 St 2437 Lohr a. M. - Karlsruhe B 27
Ortsumgebung Wiesenfeld

Maßstab: 1:1000

Aufgestellt:
Karlstadt, den 19.06.2019

Dr. Paul Kruok
Erster Bürgermeister

1. Tektur aufgestellt:
Karlstadt, den 29.04.2021

Michael Hombach
Erster Bürgermeister