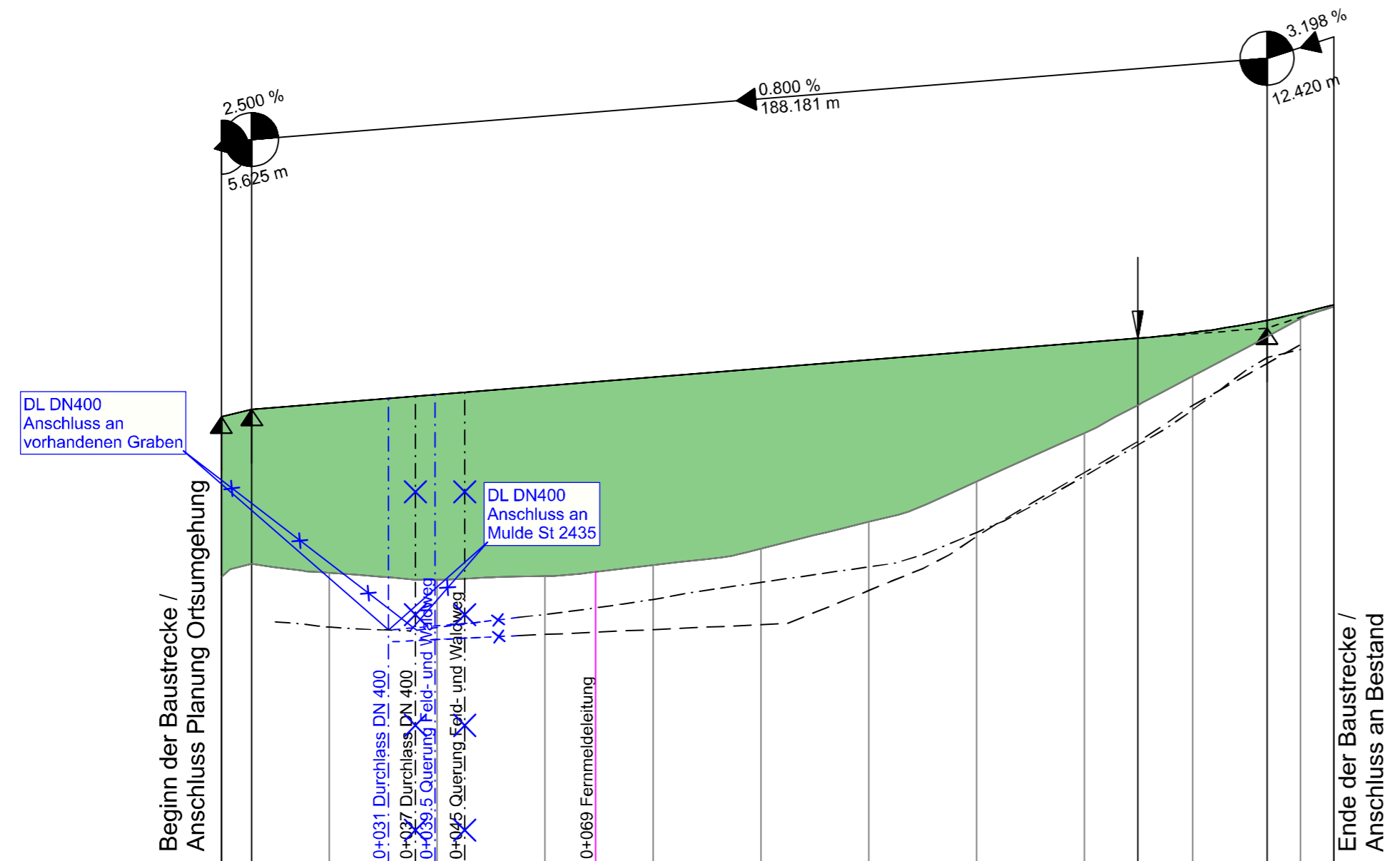


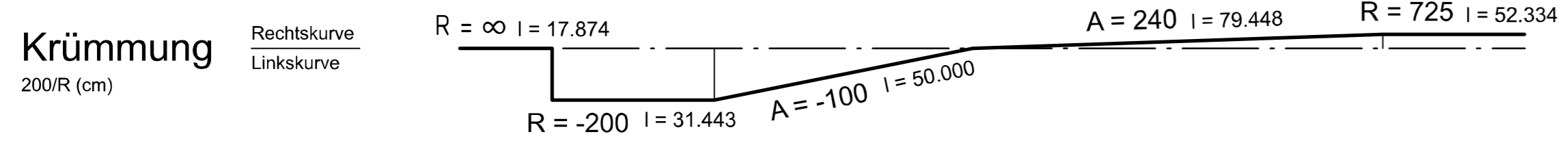
ohne Ausrundung  
km 0+005.625  
h TS = 263.403 m

ohne Ausrundung  
km 0+000.000  
h TS = 263.263 m

H = 2000.000 m  
T = 23.981 m  
f = 0.144 m  
km 0+193.806  
h TS = 264.909 m



Station	0+00	20+00	40+00	60+00	80+00	100+00	120+00	140+00	160+00	180+00	200+00			
Gradientenhöhe	263,26	263,40	263,52	263,68	263,84	264,00	264,16	264,32	264,48	264,64	264,72	264,82	265,05	265,19
Geländehöhe	260,29	260,37	260,24	260,31	260,51	260,82	261,31	262,06	262,96	264,02	265,08			



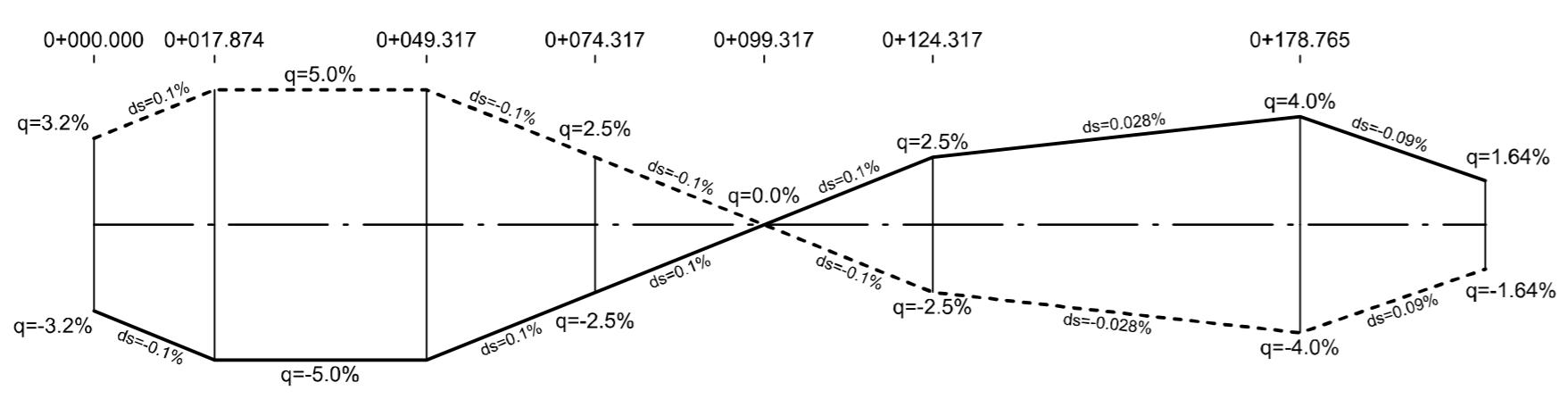
Abstand des Fahrbahnrandes von der Achse links  
a = 3.000 m

**Querneigung**

2,5 %/cm Zeichnung

Rand links -2 - - -

Rand rechts 2 - - - -



Abstand des Fahrbahnrandes von der Achse rechts  
a = 3.000 m

**Zeichenerklärung**

Gradientenhochpunkt

Gradiententiefpunkt

Ausrundungsbeginn Wanne/ Ausrundungsende Kuppe

Damm

Einschnitt

Graben/Mulde links

Graben/Mulde rechts

Schacht links

Schacht mitte

Schacht rechts

Schacht Bestand

Neigungsbrechpunkt mit Angabe von:  
Ausrundungshalbmesser  
Tangentenlänge  
Stichhöhe  
Bau-km  
Höhe Tangentenschnittpunkt

H = 15 000 m  
T = 315.000 m  
f = 4.389 m  
km 0 + 615.256  
hTS = 569.689 m

Längsneigung und Abstand zum nächsten Neigungsbrechpunkt

1,500 %  
1 531.000 m

0,700 %  
758.000 m

Rohrleitung mit Angabe der Lage

links

rechts

mitte

Unterlage 6 Blatt Nr. 7 T2 ersetzt Unterlage 6 Blatt Nr. 7

**2. Tektur** vom 04.04.2022  
zum Feststellungsentwurf vom 19.06.2019

		Zeichen	
bearbeitet:	April 2022	bu	
gezeichnet:	April 2022	bu	
geprüft:	April 2022	ku	

T2	Querung DL; Querung Feld- und Waldweg, Anschlüsse DL
Nr.	Änderungen gegenüber dem Feststellungsentwurf vom 19.06.2019

1	2	3	4	5	6	7	8	9

Auftragnehmer/Planverfasser:

**KREBS + KIEFER**

Ingenieure GmbH  
Heinrich-Hertz-Straße 2 | 64295 Darmstadt  
T 06151 885-0 | F 06151 885-150

Darmstadt, den 19.06.2019

Ort, Datum, Unterschrift

		Zeichen	
bearbeitet:	Juni 2019	bu	
gezeichnet:	Juni 2019	bu	
geprüft:	Juni 2019	ku	

Nr.	Art der Änderung	Datum	Zeichen

**FESTSTELLUNGSENTWURF**

**KARLSTADT** Stadtverwaltung

Stadt Karlstadt  
Fachbereich 3  
Hoch- und Tiefbautechnik  
Zum Helfenstein 2  
97753 Karlstadt

Unterlage / Blatt-Nr.: 6 / 7 T2

Höhenplan  
Anbindung MSP 13

Straße: St 2435 Station: Abschnitt 160 / Station 1.740 bis Abschnitt 200 / Station 1.530

Maßstab: 1 : 1000/100

**St 2435 St 2437 Lohr a. M. - Karlstadt B 27 Ortsumgehung Wiesenfeld**

Aufgestellt:  
Karlstadt, den 19.06.2019

2. Tektur aufgestellt:  
Karlstadt, den 04.04.2022

Dr. Paul Kruck  
Erster Bürgermeister

Michael Hombach  
Erster Bürgermeister