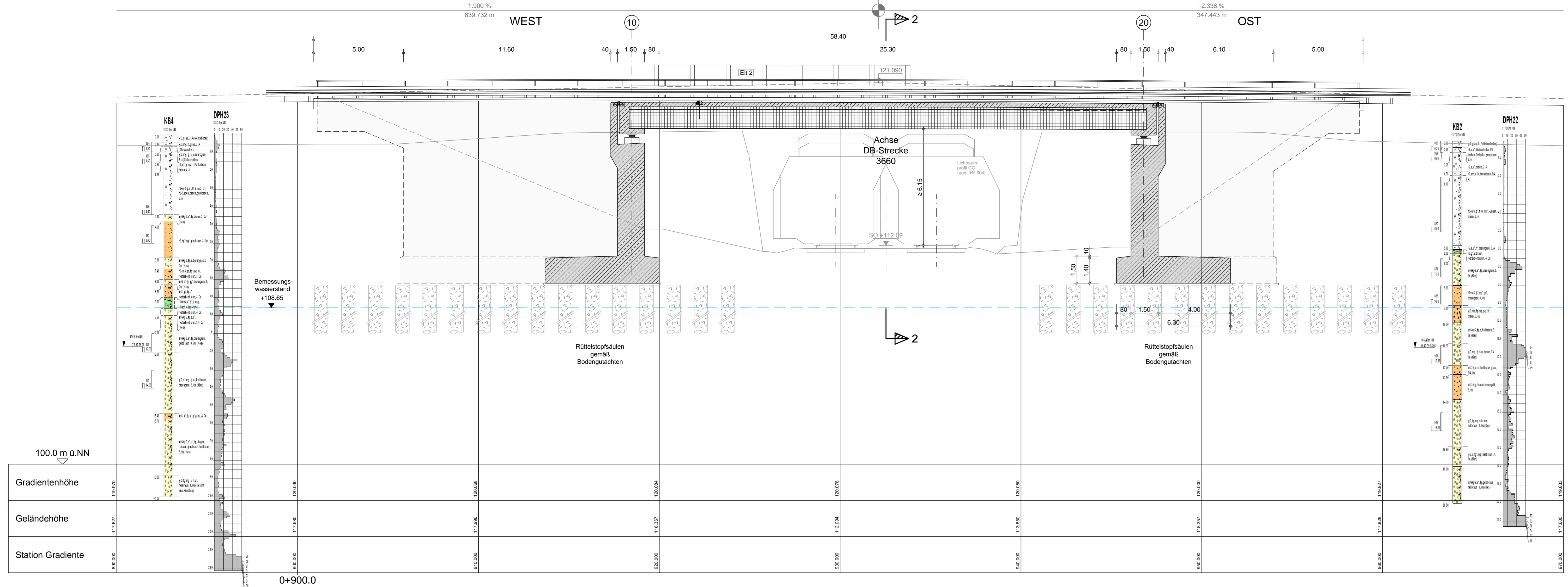
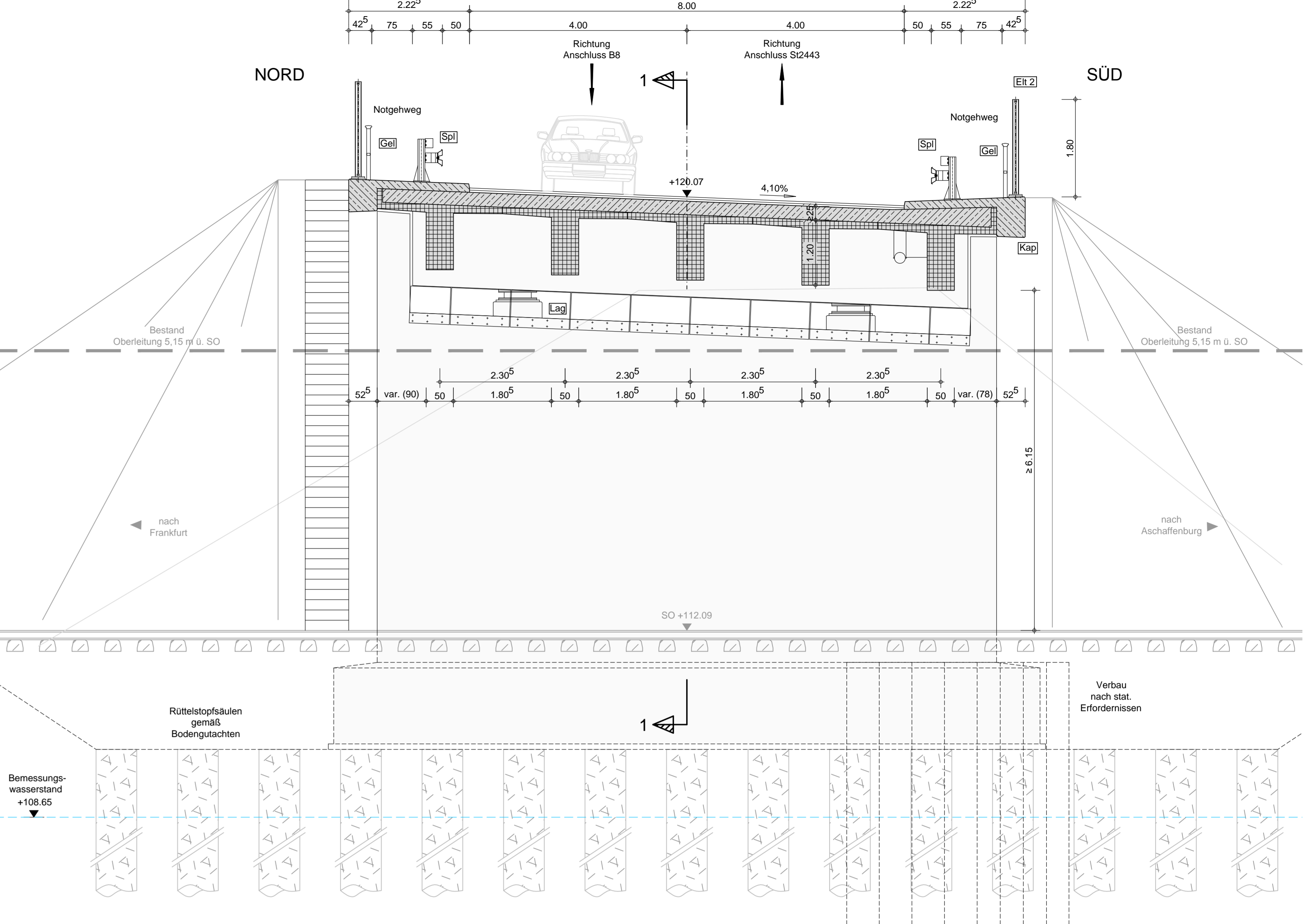


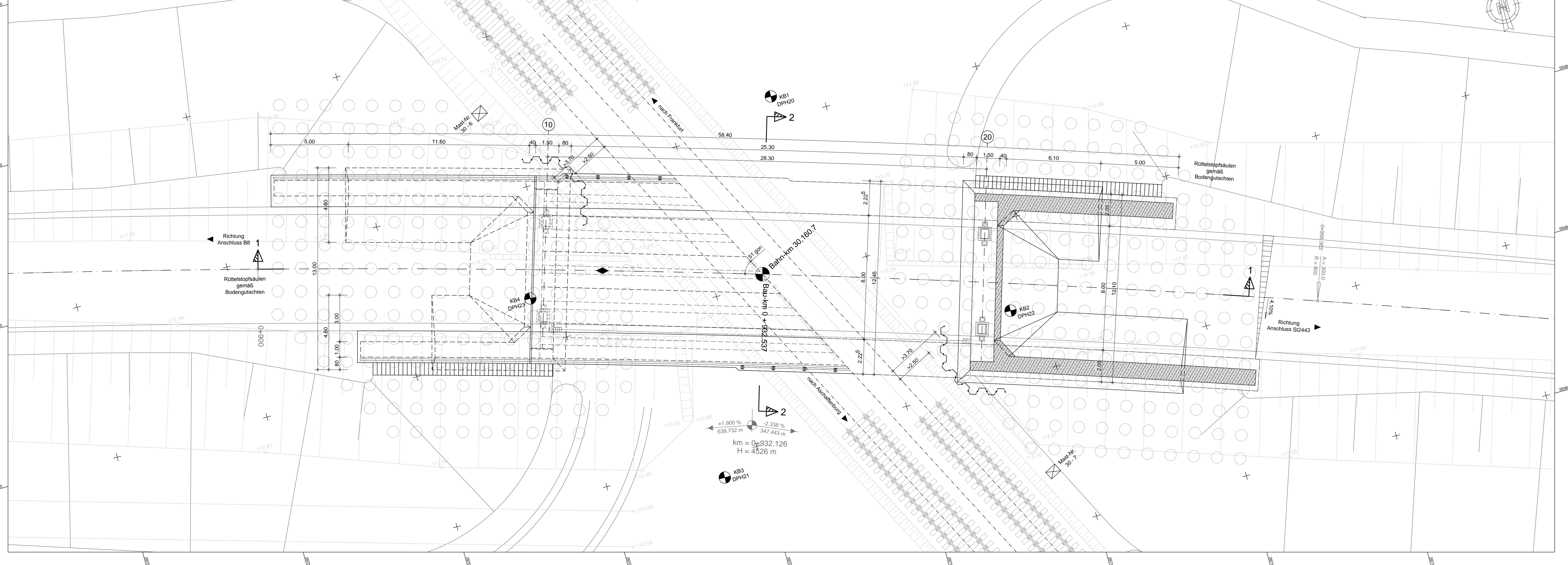
Längsschnitt 1-1
M 1:100



Schnitt 2-2
M 1:50



Grundriss BW1
M 1:100



BW 1
Brücke St 3308 über Bahn bei Karlstein
Bau-km 0 + 932.537
Bahn-km 30,160.7

Lichte Weite	26.90 m
Lichte Höhe	2 x 8.15 m
Stützweite	28.30 m
Gesamtlänge	58.40 m
Gesamtbreite	12.45 m
Kreuzungswinkel	-15 gon
Breite zw. Geländern	11.60 m

OBERMEYER RABE + BERBIS OWALD	Weilburger Str. 20-22 63739 Aschaffenburg Tel.: 0921/58667-0	Projekt-Nr.: 16172 Datum: 31.07.14 Zeichen: AK	
	Bearbeitet im Auftrag der Gemeinde Karlstein Aschaffenburg, im Mai 2014	Blatt-Nr.: 1 Datum: 31.07.14 Mbo: 31.07.14 Kro: 31.07.14	
Nr.	Art der Änderung	Datum	Name

Gemeinde Karlstein	Umschlag	10
PLANFESTSTELLUNG	Blatt-Nr.	1
St 3308	Datum	31.07.14
Neubau der Ortsumgehung Karlstein	Gezeichnet	
BW 1	gezeichnet	
Brücke St 3308 über Bahn bei Karlstein Bau-km 0+932.537 / Bahn-km 30,160.7	geprüft	
Masstab: 1:100 / 1:50	Geprüft	
Aufgestellt: 12.06.2014 Karlstein, im Auftrag der Gemeinde Karlstein		
<i>Andreas Jander</i> Inhab. d. z. H. v. d. R. 1000		