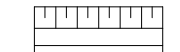
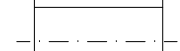















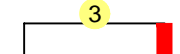






Legende

-  Einschnittsböschung
-  Entwässerungsmulde
-  Bankett
-  Fahrbahn
-  Bankett
-  Rad-/Gehweg
-  Bankett
-  Dammböschung

-  Gemeindegrenze
-  Gemarkungsgrenze

-  Allgemeines Wohngebiet
-  Mischgebiet
-  Wohnen im Außenbereich
-  Gewerbegebiet
-  Sondergebiet
-  Aussiedlerhof

-  Fassadennummer
-  Nummer Immissionsort
-  Gebäude mit verbleibender Überschreitung des Immissionsgrenzwertes (vgl. Anlage 11.1)

-  49 dB(A) ohne Schallschutz
-  54 dB(A) ohne Schallschutz
-  59 dB(A) ohne Schallschutz

Linien gleichen Beurteilungspegels Nachts in Höhe des 1.OG


Deckplan 11.2 E
vom 15.07.2016
ersetzt
Lageplan Schall, Unterlage 11.2
vom 12.08.2014

OBERMEYER PLANEN + BEREITEN GmbH	Weißenburger Str. 20-22 63739 Aschaffenburg Tel. 06921/38667-0	Projekt-Nr.: 16172
	Bearbeitet im Auftrag der Gemeinde Karlstein Aschaffenburg, im Mai 2014	Datum 15.07.16 Zeichen HfI

Nr.	Art der Änderung	Datum	Name
a	Anpassung Isophone an Prognose 2030	15.07.16	HfI
	Verlegung des Radweges	15.07.16	Skp

 Gemeinde Karlstein <small>An der Odenwald 1, 63739 Karlstein, Tel. 06921/38667-0, E-Mail: gemeinde@karlstein.de</small>	Unterlage 11.2 E
PLANFESTSTELLUNG	bearbeitet gezeichnet geprüft

St 3308 Neubau der Ortsumgebung Karlstein	Lageplan Schall
Maßstab 1 : 2500	

Aufgestellt: Karlstein, den 12.08.2014 / 15.07.2016 Gemeinde Karlstein	Gesehen:
 Wilhelm B. G. v. L. v. S., Bürgermeister	