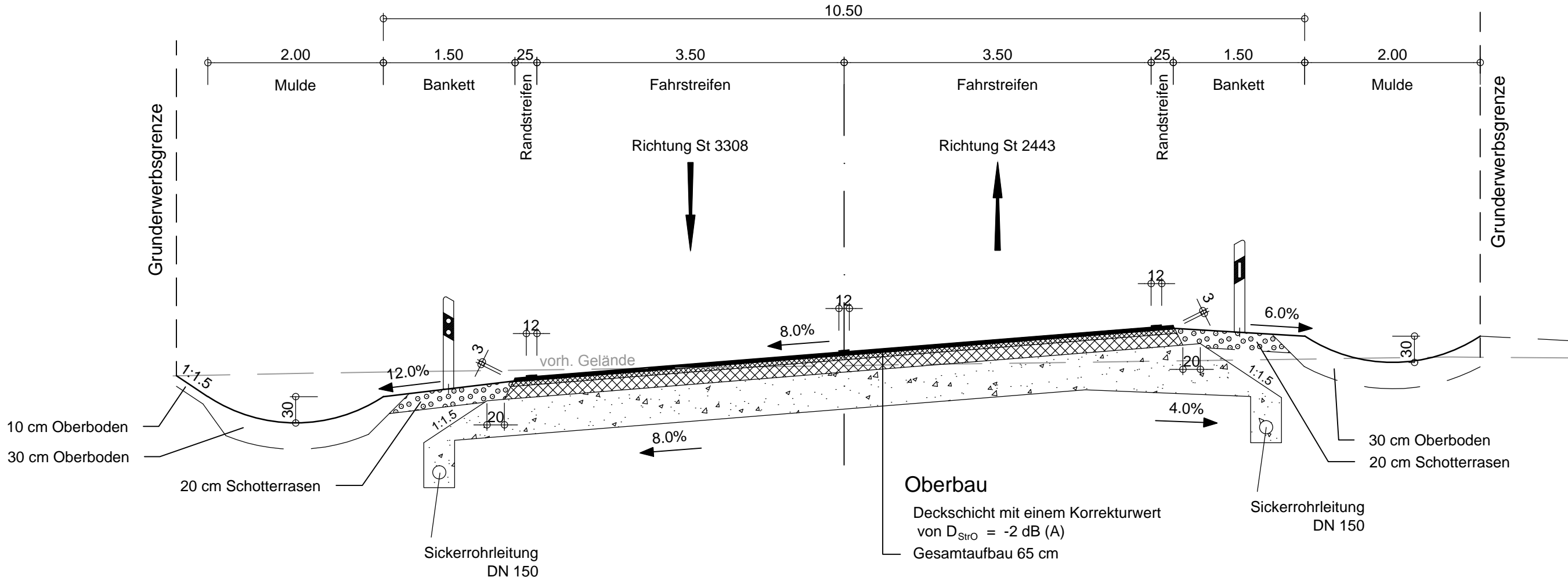





Bau-km 0+090



 OBERMEYER PLANEN + BERATEN GmbH	Weißenburger Str. 20-22 63739 Aschaffenburg Tel.: 06021/38667-0		Projekt-Nr.: 16172	
		Datum	Zeichen	
	Bearb.:	31.07.14	Vr	
	Gez.:	31.07.14	Ksi	
	Gepr.:	31.07.14	Kru	
Bearbeitet im Auftrag der Gemeinde Karlstein Aschaffenburg, im Mai 2014				

Nr.	Art der Änderung	Datum	Name

 <h1>Gemeinde Karlstein</h1> <p>Am Oberborn 1, 63791 Karlstein, Tel. 06188/784-0, Fax 06188/784-50, E-Mail: gemeinde@karlstein.de</p>	Unterlage	6
	Blatt Nr.	1
	Datum	Zeichen
PLANFESTSTELLUNG	bearbeitet	
St 3308 Neubau der Ortsumgehung Karlstein	gezeichnet	
	geprüft	
	Regelquerschnitt 1 Bau-km 0+090	
	Maßstab 1 : 50	
Aufgestellt: Karlstein, den 12.08.2014 Gemeinde Karlstein  Winfried Bröder, 1. Bürgermeister	Gesehen:	
	Plot-Datei: AE_PS4R0001-RQ 0+090.plt Plot-Datum: 31.07.2014	