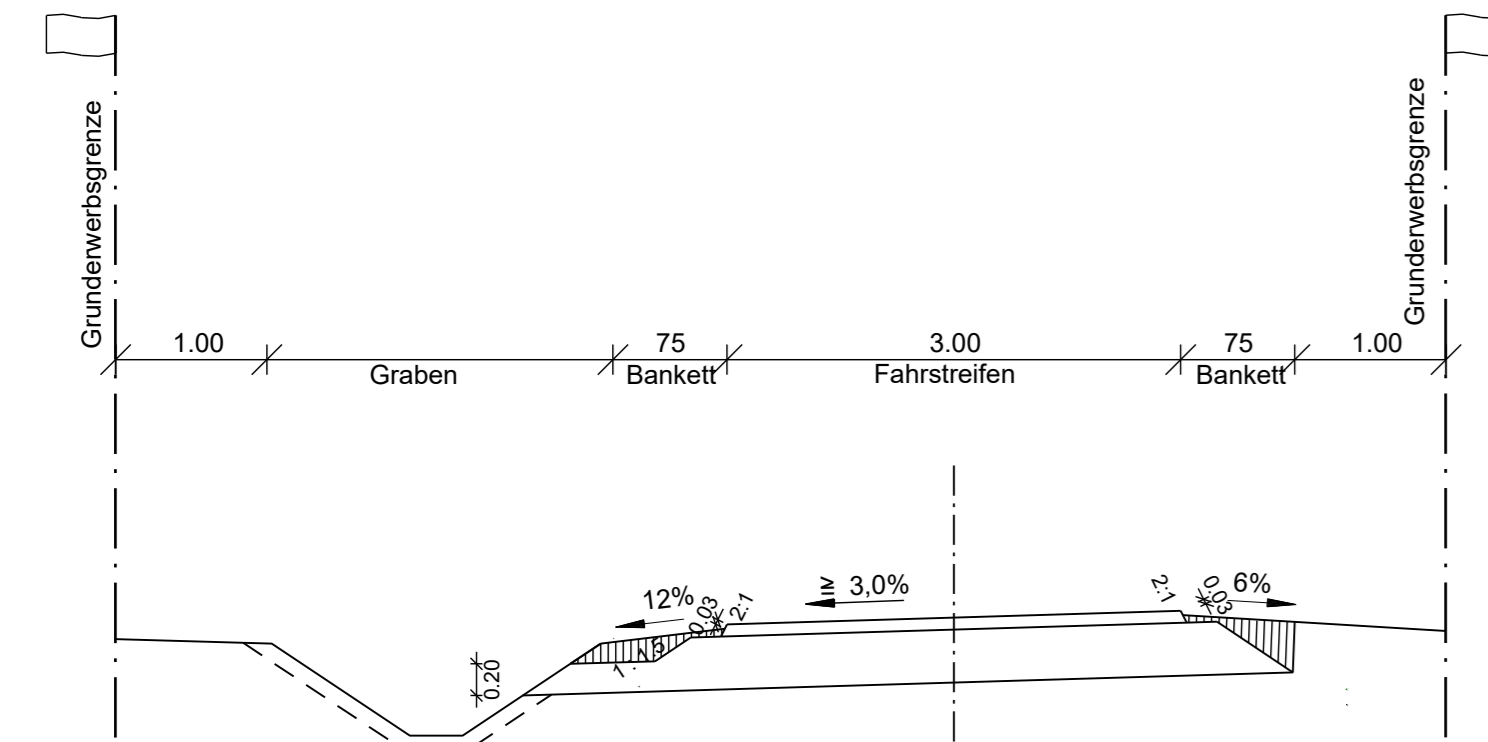


Öffentliche Feld- und Waldwege

Wirtschaftswege,
bituminös befestigt

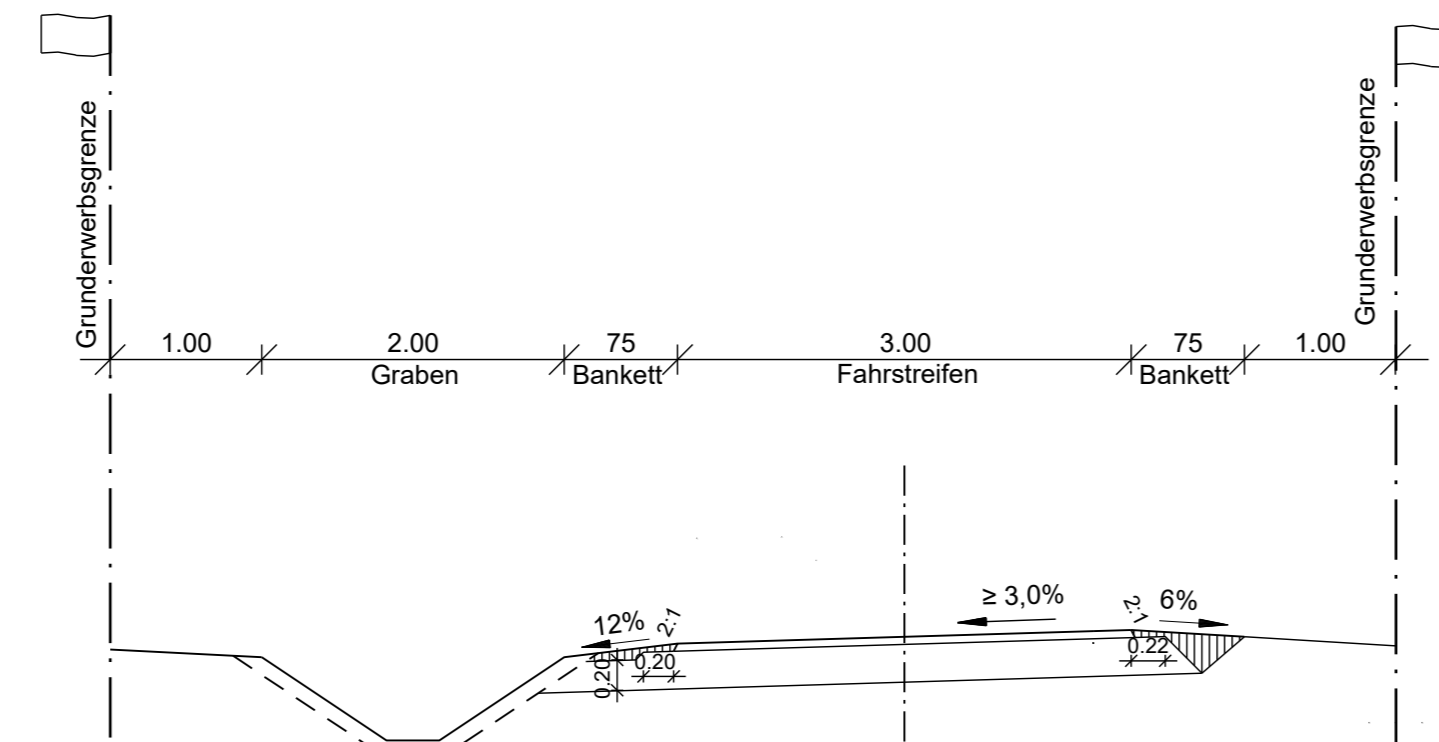


Wegbefestigung:
gemäß RLW 99

- 8 cm Asphalttragdeckschicht
- 35 cm Schottertragschicht
- 43 cm Gesamtaufbau

Bodenverbesserung gemäß Empfehlungen
des Baugrundgutachters

Wirtschaftswege,
leicht befestigt

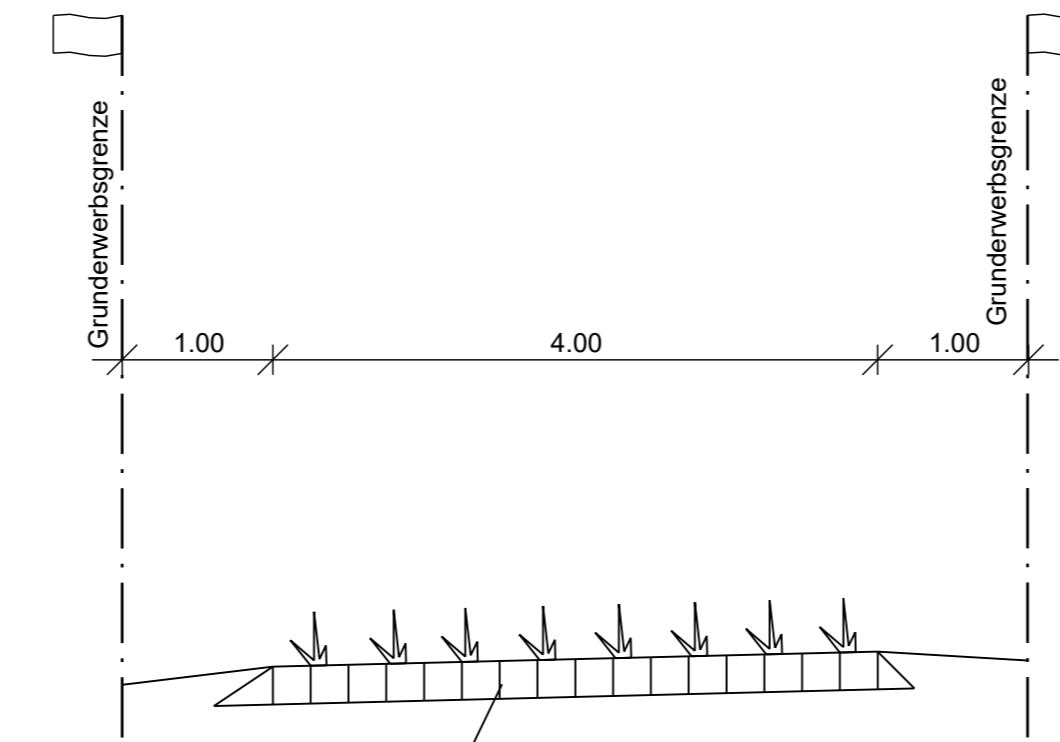


Wegbefestigung:
gemäß RLW 99

- 5 cm Deckschicht (ohne Bindemittel)
- 25 cm Schottertragschicht
- 30 cm Gesamtaufbau

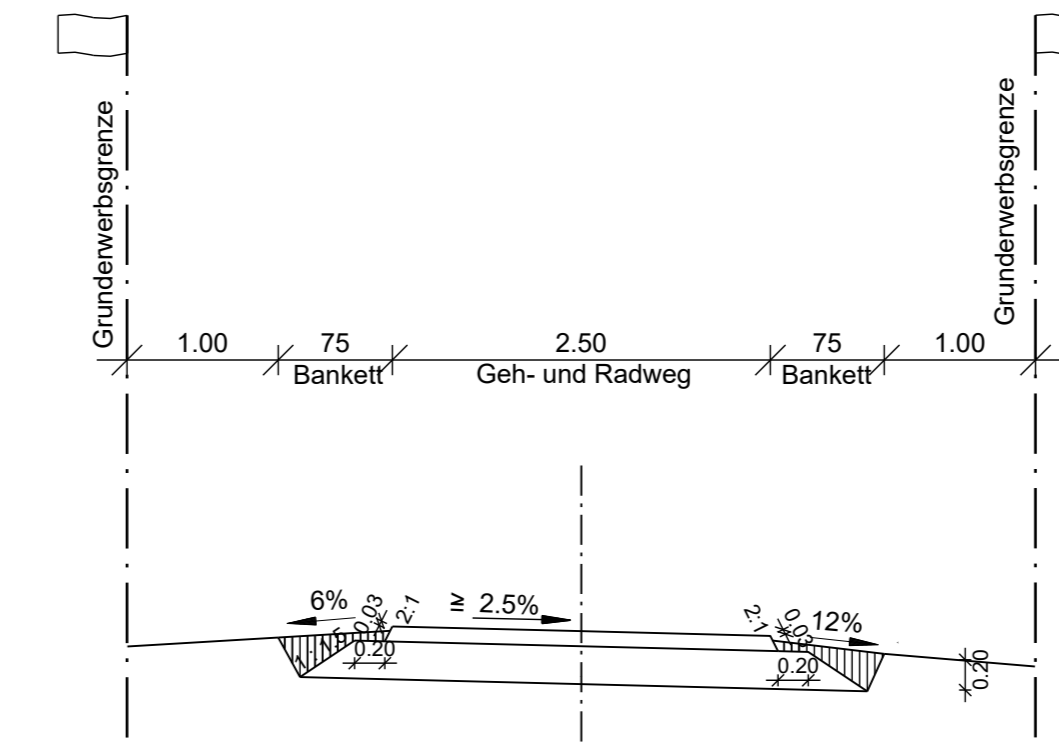
Bodenverbesserung gemäß Empfehlungen
des Baugrundgutachters

Wirtschaftswege,
unbefestigt (=Grünweg)



Beschränkt -öffentliche Wege

Geh- und Radwege



Wegbefestigung:
gemäß RStO 12, Tafel 6

- 10 cm Asphalttragdeckschicht
- 25 cm Schottertragschicht
- 35 cm Gesamtaufbau

Bodenverbesserung gemäß Empfehlungen
des Baugrundgutachters

Staatliches Bauamt Würzburg Weißenburgstraße 6 97082 Würzburg Tel.: 0931/392-00, Fax: 0931/392-2777, E-Mail: poststelle@stbauue.bayern.de		bearbeitet:	Nov. 2022	Kuhn
		gezeichnet:	Nov. 2022	Frank
		geprüft:	Nov. 2022	Piller
		PSP Nr.:		
		Projekt:	St 2260 Ortsumgehung Prosselsheim	
		PF_RQ-50_2022-01-20FU		

Nr.	Art der Änderung	Datum	Zeichen

FESTSTELLUNGSENTWURF

Straßenbauverwaltung Freistaat Bayern Staatliches Bauamt Würzburg Straße / Abschn.-Nr. / Station: St 2260 / 180 / 0,670 bis St 2260 / 260 / 0,155 PROJIS-Nr.:	Unterlage / Blatt-Nr.: 14.2 / 5 Regelquerschnitte Öffentl. Feld- und Waldwege; beschränkt-öffentliche Wege Maßstab: 1 : 50
--	--

St 2260 Kürnach - Volkach
Ortsumgehung Prosselsheim und Verlegung östlich Prosselsheim

aufgestellt:
Staatliches Bauamt Würzburg

gez.
Andreas Hecke, Baudirektor
Würzburg, den 28.02.2023