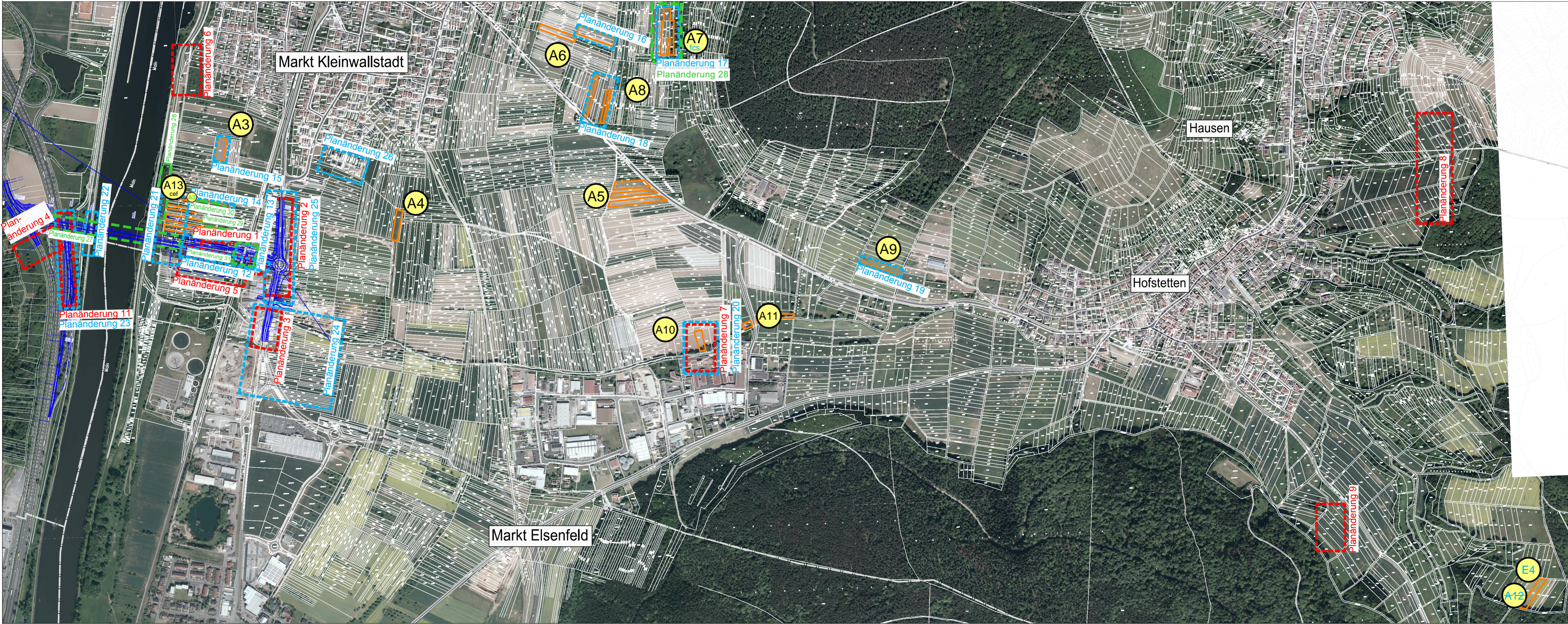


Stadt Obernburg a. Main



Legende

Ausgleichs- und Ersatzflächen
Fläche für cef-Maßnahmen

Nummer der Ausgleichsmaßnahme


Nummer der Ersatzmaßnahme

cef Funktion erhaltende Maßnahmen


Gemeindegrenzen

Geobasisdaten © Bayerische Vermessungsverwaltung

Deckplan Unterlage 9.1 TTT
vom 29.04.2025
ersetzt
Maßnahmenplan, Unterlage
9.1 TT
vom 23.08.2019



ROLAND RAAB
Händelstraße 25 · 63743 Aschaffenburg
Aschaffenburg, 06028 · 30 77 670
mobil: 0176 - 220 44 806



Planungsbüro Dr. Hück
Landschaftsplanung · Freizeitanlagen · Kultur- und Alterspflege
Umweltverträglichkeitsstudien · Standortmanagement
Herzschlag 78 · D-63511 Garmutshausen · info@dr-hueck.de
T: 06051-97717-0 · F: 06051-97717-49 · www.dr-hueck.de

bearbeitet:
29. 08. 2014
Heyne

gezeichnet:
29. 08. 2014
Kischo

geprüft:
29. 08. 2014
Raab

Projekt: 13-11 St2309 Kleinwallstadt

FESTSTELLUNGSENTWURF

<div>Markt Kleinwallstadt</div>		Unterlage / Blatt-Nr.: 9.1TTT Maßnahmenplan Ausgleichsmaßnahmen A1-A13 Ersatzmaßnahmen E1-E2-E3 E3 und E4 unmaßstäblich
Straße / Abschn.-Nr. / Stat.: St 2309_390_0,500-1,300 PROJIS-Nr.:		
St 2309 Bau einer Ortsumfahrung Kleinwallstadt mit Neubau Mainbrücke südlich Kleinwallstadt		
Aufgestellt: 29.08.2014 / 29.06.2018 / 23.08.2019 / 29.04.2025 Markt Kleinwallstadt		
Peter Maidhof		