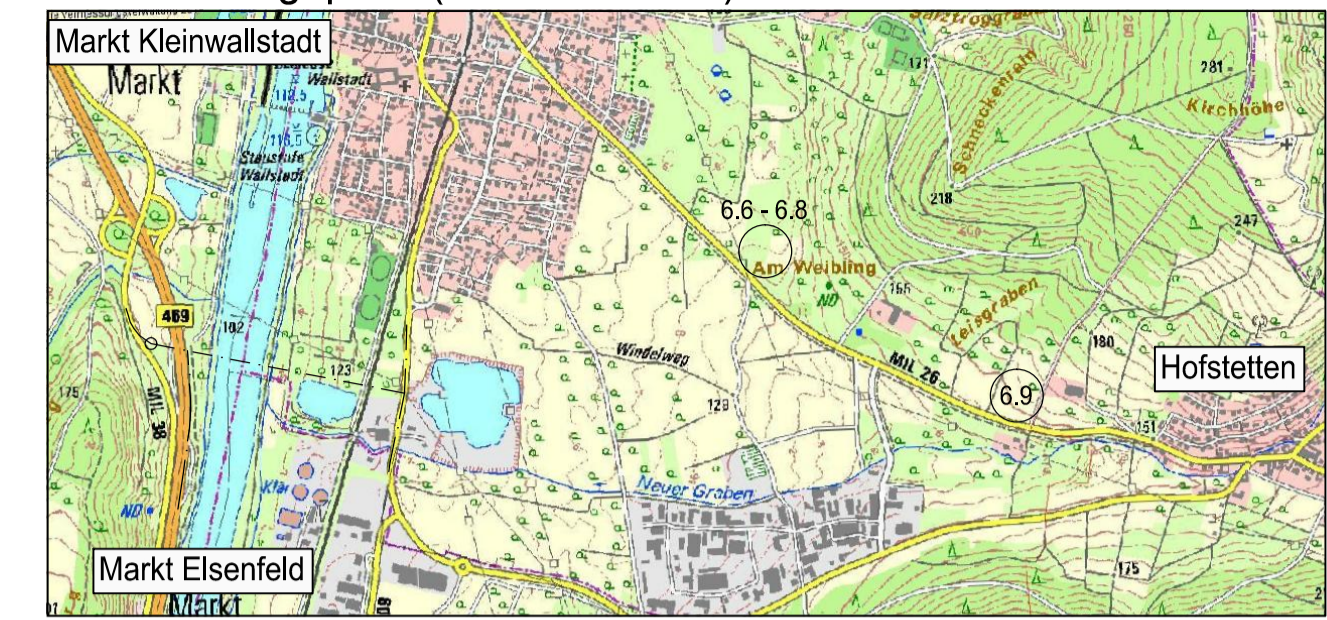









Übersichtslageplan (unmaßstäblich)



Legende

-  Zu erwerbende Fläche
-  Vorübergehend in Anspruch zu nehmende Fläche
-  Dauernd zu belastende Fläche
-  Grunderwerb - im Eigentum des Markt Kleinwallstadt oder des Freistaat Bayern
-  Vorübergehend in Anspruch zu nehmende Fläche - im Eigentum des Markt Kleinwallstadt oder des Freistaat Bayern
- |         |                     |
|---------|---------------------|
| 802     | 5004 m <sup>2</sup> |
| 2.32.01 | 1647 m <sup>2</sup> |
| 2.32.02 | 472 m <sup>2</sup>  |


 Flurstücknummer / Gesamtfläche des Flurstücks  
2.32.01 1647 m<sup>2</sup>  
GE Fläche; vorüberg. Inanspruchnahme;
-  laufende Grunderwerbsnr. Plannummer
-  Gemarkungsgrenze

Geobasisdaten © Bayerische Vermessungsverwaltung


 Weißenburger Straße 20-22 63739 Aschaffenburg Tel. 06021/38667-0	bearbeitet:	29.08.2014	Vr
	gezeichnet:	29.08.2014	Tax
	geprüft:	29.08.2014	Vr
Projekt:		21630	

Nr.	Art der Änderung	Datum	Zeichen

**FESTSTELLUNGSENTWURF**

 Markt Kleinwallstadt	Umlage / Blatt-Nr.:	10.1 / 4
	Grunderwerbsplan 4 Ausgleichsmaßnahmen 6.6 - 6.9	
Straße / Abschn.-Nr. / Stat.: St 2309_300_0.500-1,300		Maßstab: 1:1000
PROJIS-Nr.:		

St 2309  
 Bau einer Ortsumfahrung Kleinwallstadt mit  
 Neubau Mainbrücke südlich Kleinwallstadt

Aufgestellt: 29.08.2014  
 Markt Kleinwallstadt  
  
 Peter Maidhof