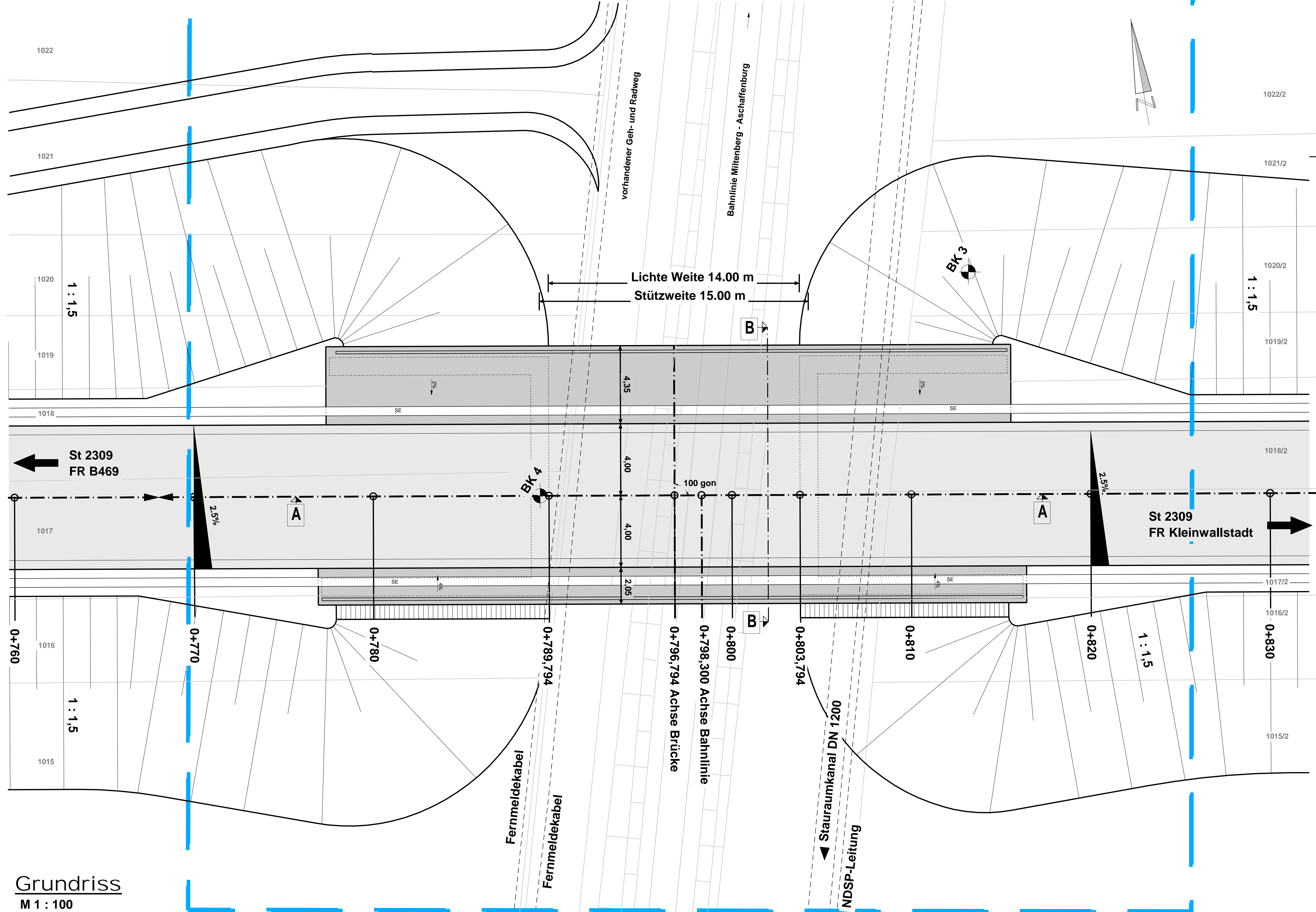
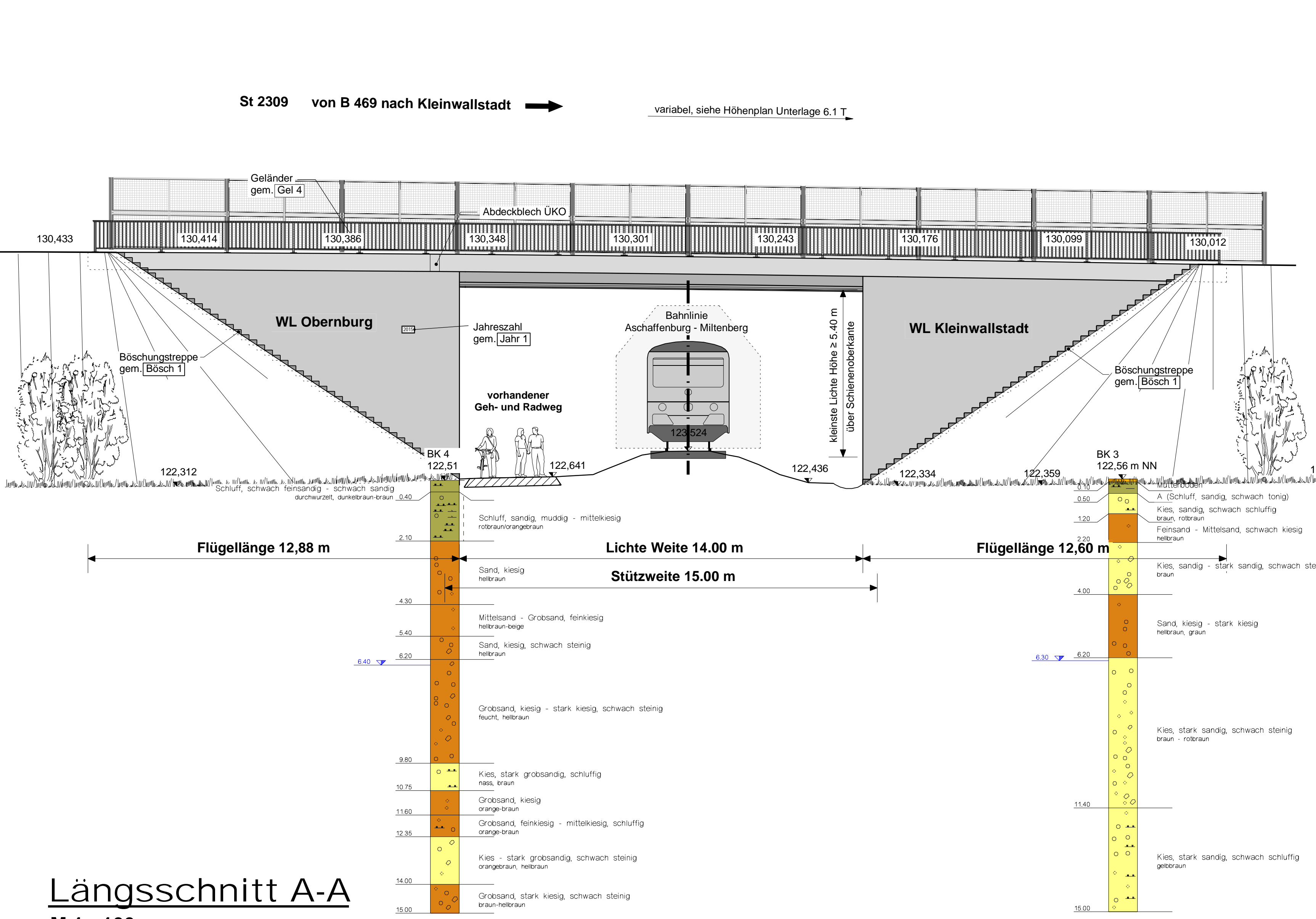


Planänderung 13

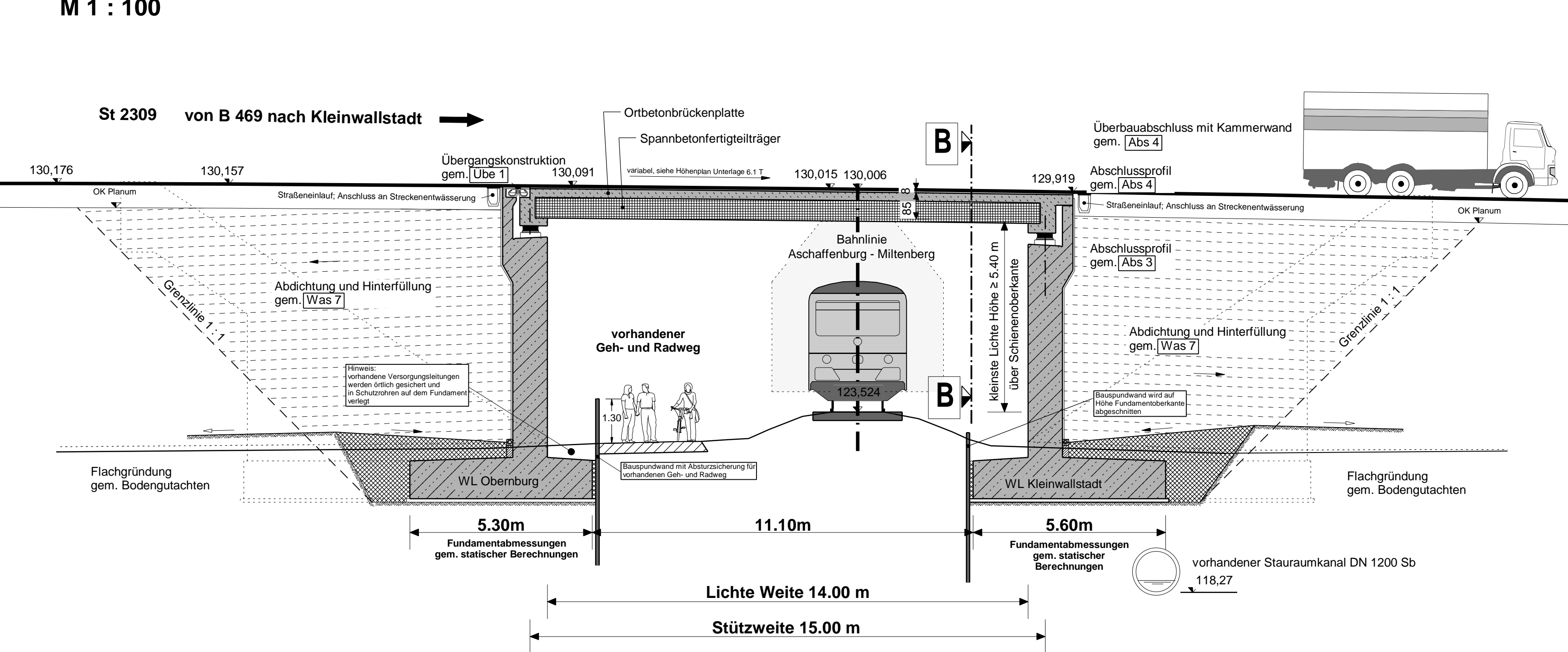


Grundriss
M 1 : 100

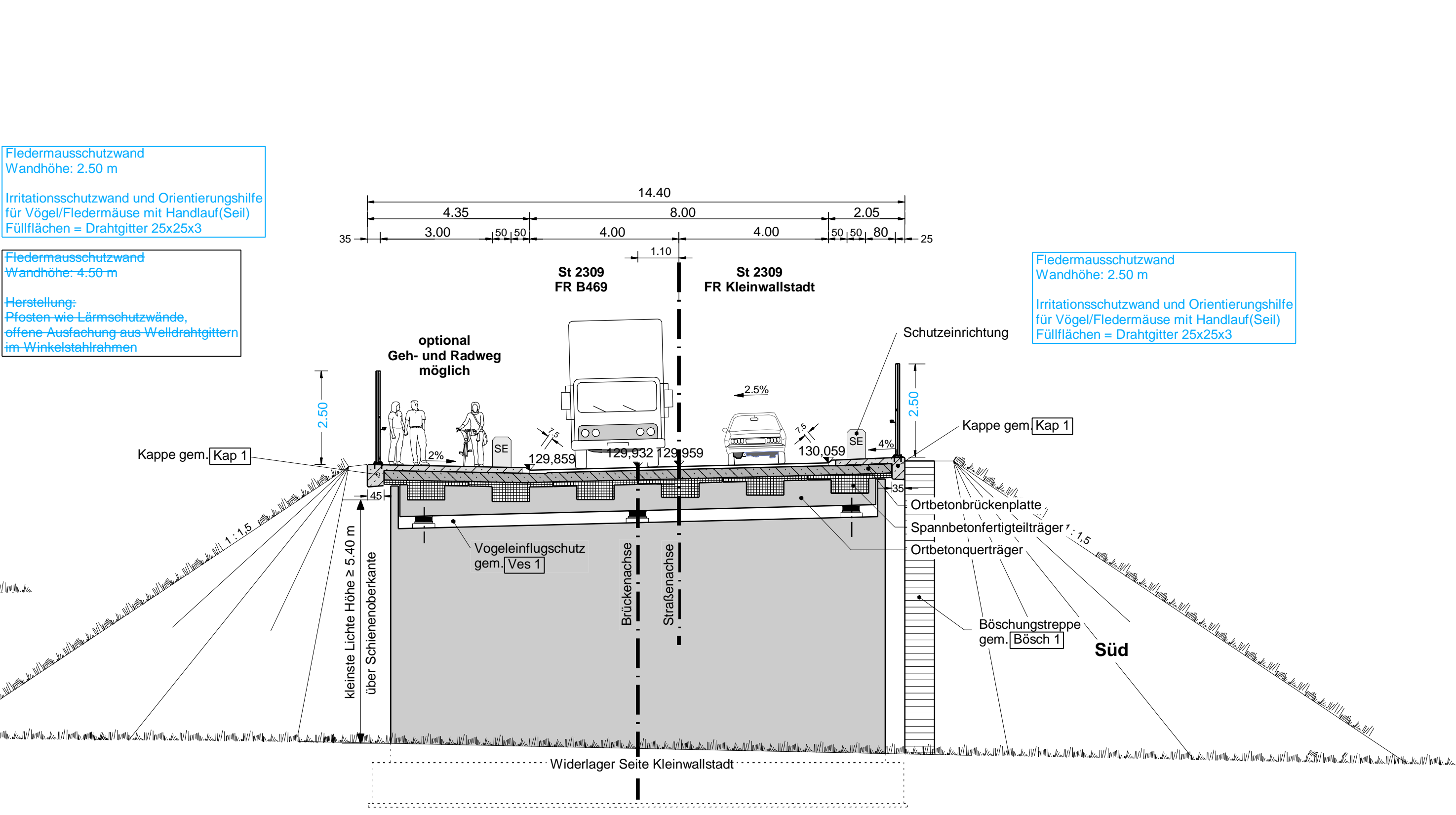
Ansicht von Süden M 1 : 100



Längsschnitt A-A
M 1 : 100



Querschnitt B - B M 1 : 100



Deckplan 15 Blatt 3 TT
vom 23.08.2019
ersetzt
Bauwerksskizze Bauwerk 04, Unterlage 15 Blatt 3 T
vom 29.06.2018

Geobasisdaten © Bayerische Vermessungsverwaltung

Straßenbauverwaltung	bearbeitet: August 2014	Strigel
Freistaat Bayern	gezeichnet: August 2014	Mechler
Staatliches Bauamt Aschaffenburg	geprüft: August 2014	Weßenbach
Projekt:		

PL 13 V4: beidseitiges Anbringen der Überflughilfen 18.07.2019 Heyne / Tie
Ergänzungen Niederspannungslösung (4.24), Kommunikationskabel (4.18)
Fledermausschutzwand von 4.50 m auf 2.50 m - jedoch beidseitig 05.06.2019 Mechler
Lichte Höhe von 4.95 m auf ≥ 5.40 m, Möglichkeit der Einkürzung 05.06.2018 Mechler
Nr. Art der Änderung Datum Zeichen

FESTSTELLUNGSENTWURF

Markt Kleinwallstadt
Unterlage / Blatt-Nr.: 15 / 3 TT
Bauwerksskizze
Bauwerk 04
Brücke St 2309 über die
DB Aschaffenburg - Miltenberg
Straße / Aschn.-Nr. / Station: St 2309_390_0500 - 1300
Maßstab: 1 : 100

St 2309
Bau einer Ortsumfahrung Kleinwallstadt mit
Neubau Mainbrücke südlich Kleinwallstadt

Aufgestellt: 29.08.2014 / 29.06.2018 / 23.08.2018
Markt Kleinwallstadt
Peter Machhof