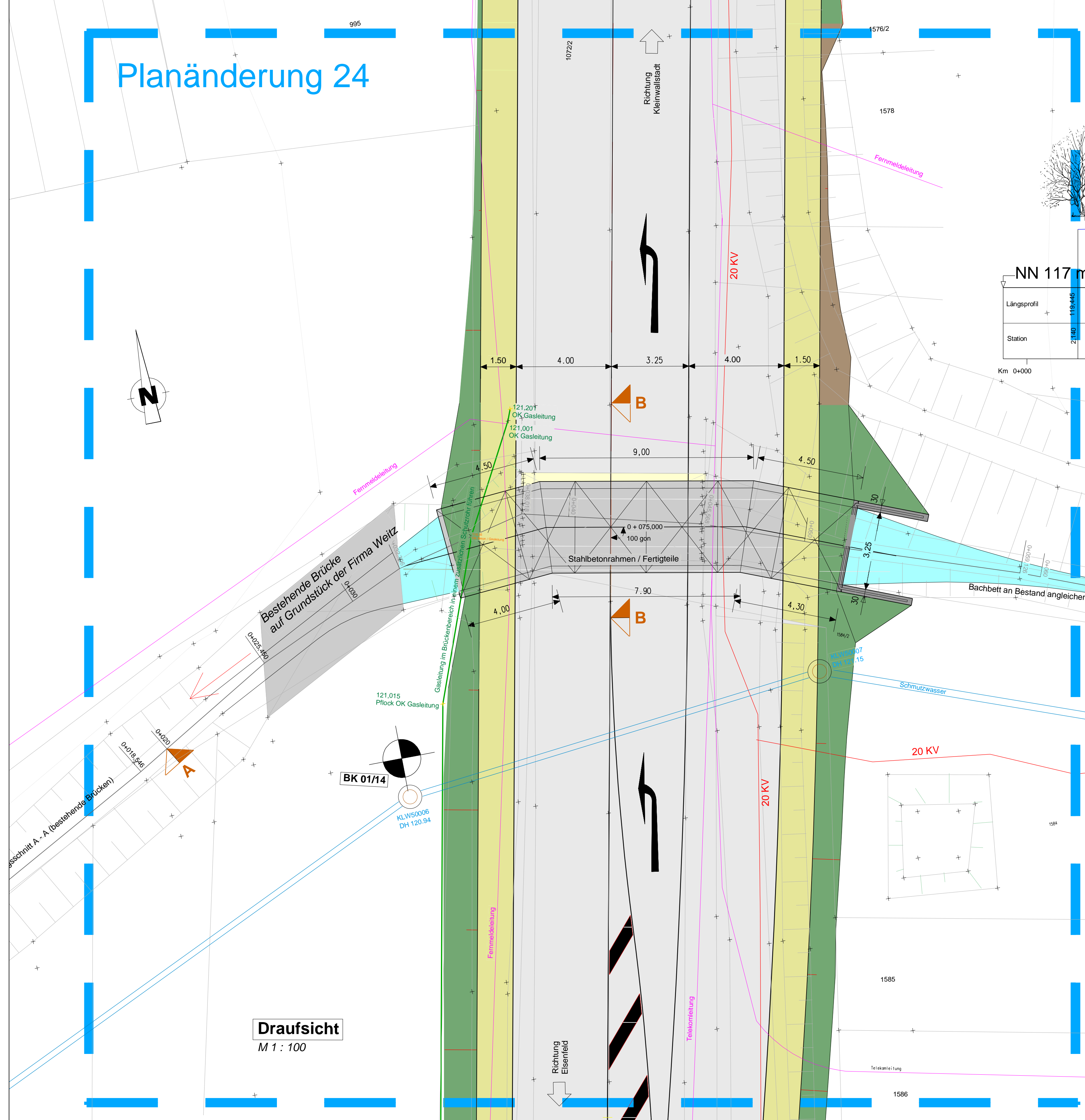
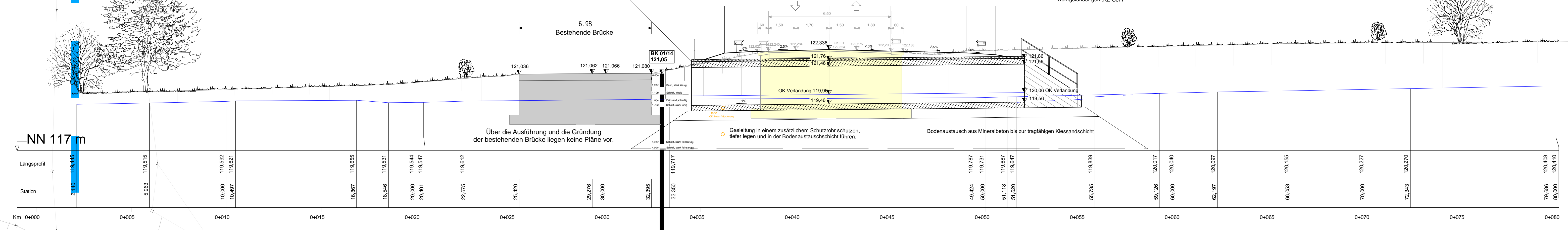


Planänderung 24



Längsschnitt A - A

M 1 : 100



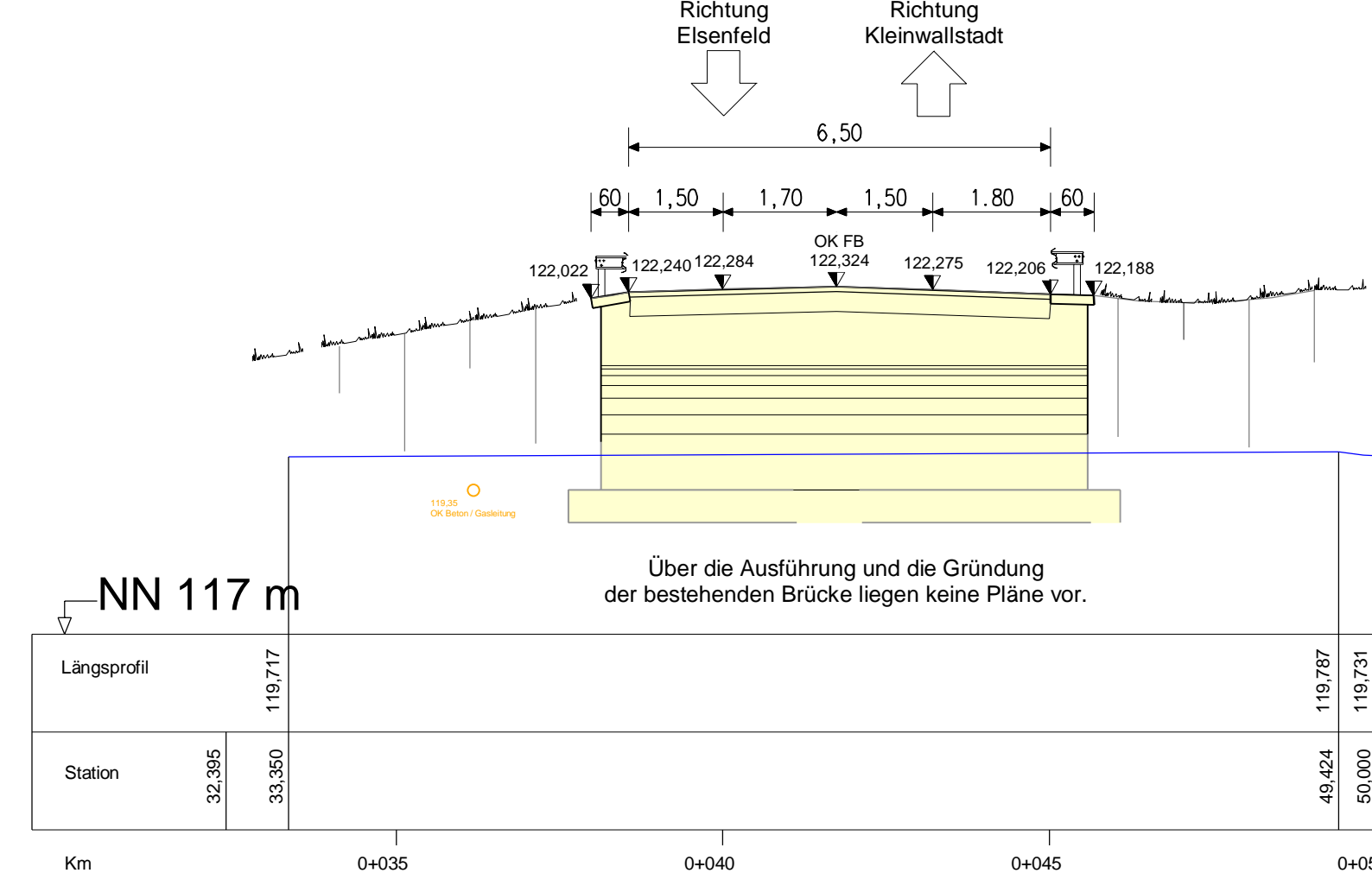
NN 117m

Station	0+000	0+005	0+010	0+015	0+020	0+025	0+030	0+035	0+040	0+045	0+050	0+055	0+060	0+065	0+070	0+075	0+080				
Längsprofil	119,515	119,592	119,621	119,605	119,531	119,544	119,527	119,717	119,727	119,731	119,687	119,647	119,839	120,017	120,040	120,097	120,155	120,227	120,270	120,408	120,410

St 2309 Bestehende Gewölbebrücke

Längsschnitt A - A / Bestand

M 1 : 100

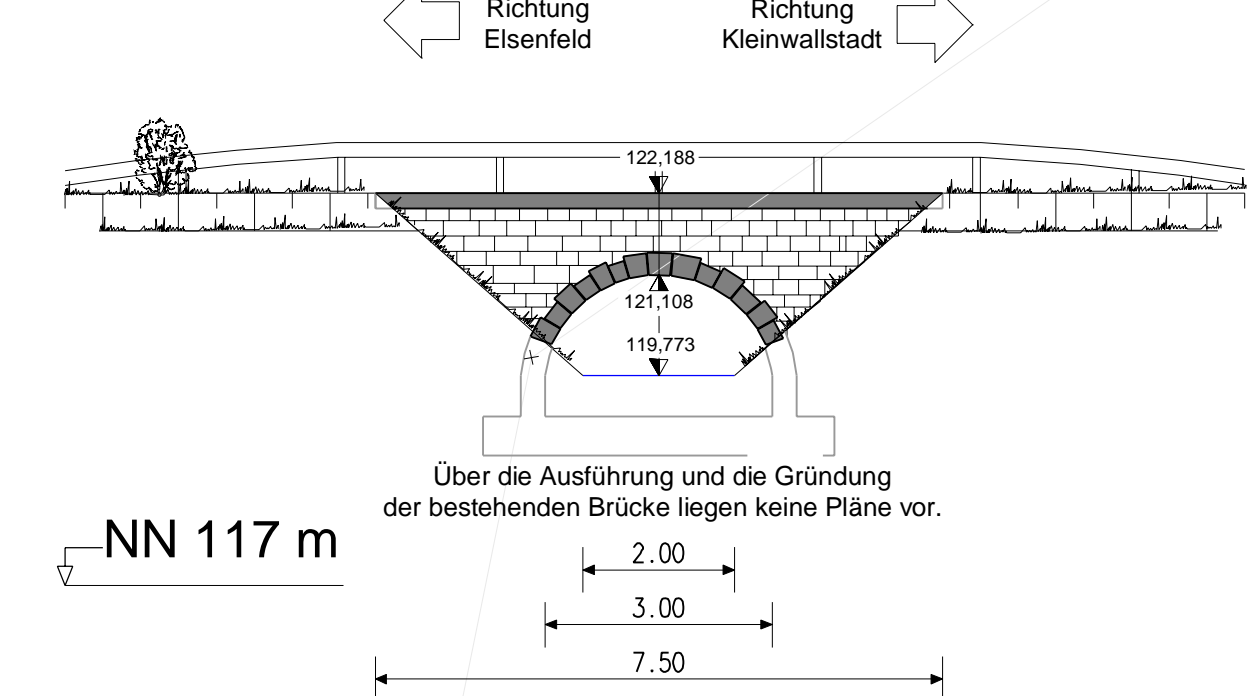


NN 117m

Station	0+035	0+040	0+045	0+050
Längsprofil	119,717	119,727	119,731	119,731

Ansicht / Bestand

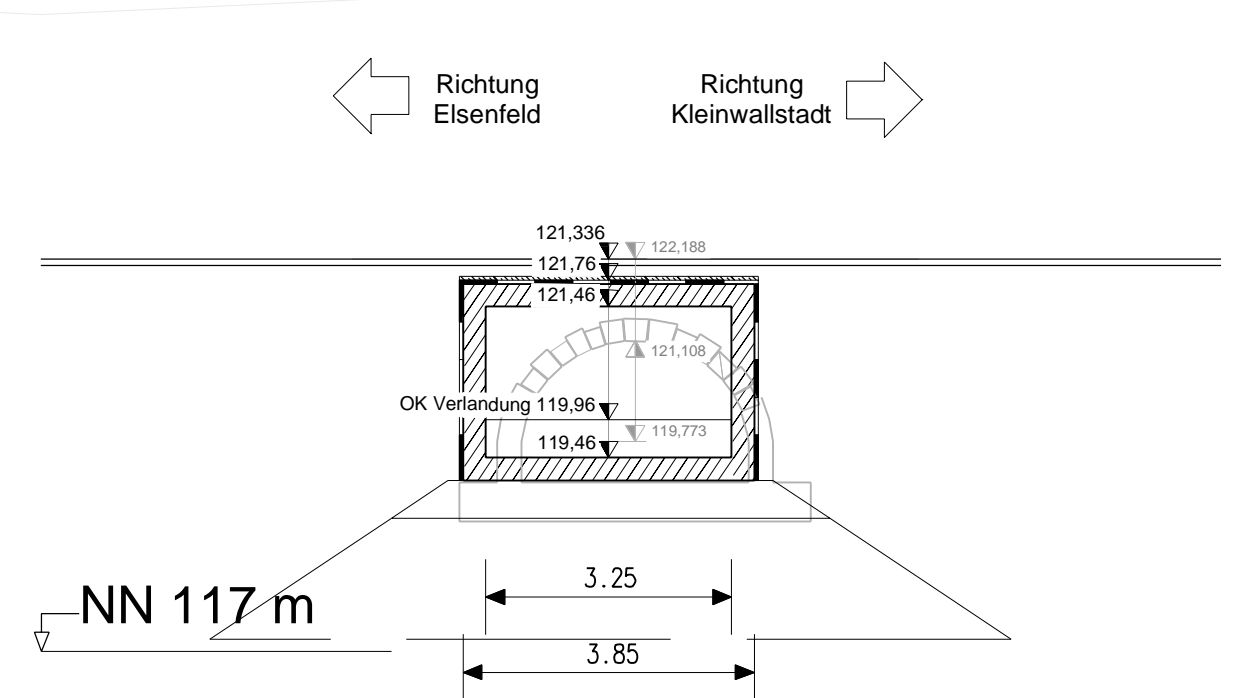
M 1 : 100



NN 117m

Querschnitt B-B / Planung

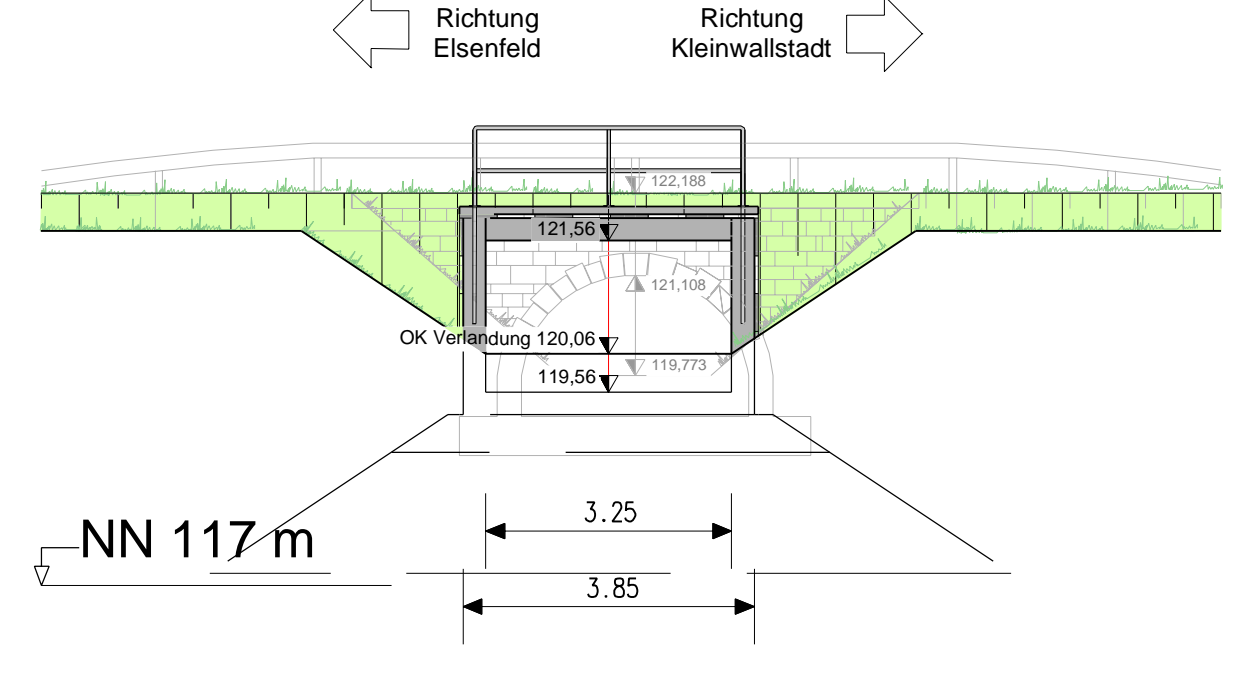
M 1 : 100



NN 117m

Ansicht / Planung

M 1 : 100



NN 117m

Bauwerk 08
 Brücke St 2309 über "Neuen Graben"
 Bau-km 0+075
 KrW = 100 gon
 LW = 3,25 m
 BzG = 12,25 m
 LH = 2,00 m
 Verkehrslasten: gem. DIN EN 1991-2 LM1,
 Stanag MLC 50/50 - 100

Darstellung der Boden- und Gesteinsarten und der Bodenkenwerte in den Schichtenprofilen der Bodenaufschlüsse nach dem Bodengutachten des Baugrundinstituts GGC Gesellschaft für Geo- und Umwelttechnik, Aschaffenburg

BAUSTOFFKENNWERTE

Bauteil	Beton	Expositionsklassen	Baustahl	Betonstahl	Spannstahl
Rahmendecke	C 30/37	XCA, XCL, XFD	-	BSt 500 S	-
Rahmenwände	C 30/37	XCA, XCL, XFD	-	BSt 500 S	-
Flügelwände	C 30/37	XCA, XCL, XFD	-	BSt 500 S	-
Bodenplatte/Fundamente	C 30/37	XCA, XCL, XFD	-	-	-
Sauberkeitsschicht	C 8/10	XD	-	-	-

BAUWERKSDATEN

Bauart	Stahlbetonrahmen / Fertigteil
Verkehrslasten	LM1 gem. Eurocode
Militärlastklasse	analog LM1
Gesamtlänge	17,55 m
Lichte Weite zw. Widerlagern	3,25 m
kleinste lichte Höhe	2,00 m
Kreuzungswinkel	100 gon
Breite zwischen Geländern / Schutzrichtungen	12,25 m
Brückenfläche	68 qm

ENDGÜLTIGE ABMESSUNGEN NACH STATISCHEN, KONSTRUKTIVEN UND WIRTSCHAFTLICHEN ERFORDERNISSEN

Deckplan 15 Blatt 4 TT vom 23.08.2019 ersetzt
 Bauwerksskizze Bauwerk 08, Unterlage 15 Blatt 4 N vom 29.06.2018

Straßenbauverwaltung		bearbeitet: 05.06.2018	Striegel
Freistaat Bayern Staatliches Bauamt Aschaffenburg		gezeichnet: 05.06.2018	Herold
		geprüft: 05.06.2018	Waigand
Projekt:			

PL 24	Änderung Gemarkungsgrenze und Kataster infolge Flurbereinigung	07.08.2019	Trc
	Entfall Trinkwasserleitung		
	Weiterführung Fernmeldeleitung (4.14, 4.12) und Gasleitung (4.11)		
Nr.	Art der Änderung	Datum	Zeichen

FESTSTELLUNGSENTWURF

Markt Kleinwallstadt		Unterlage / Blatt-Nr.: 15/4 TT
Straße / Aschn.-Nr. / Station: St 2309_390_0,500 - 1,300		Bauwerksskizze
PROJIS-Nr.:		Bauwerk 08
		Brücke über "Neuen Graben"
		Maßstab: 1 : 100

St 2309
 Bau einer Ortsumfahrung Kleinwallstadt mit
 Neubau Mainbrücke südlich Kleinwallstadt

Aufgestellt: 29.06.2018 / 23.08.2019
 Markt Kleinwallstadt
 Peter Maichor