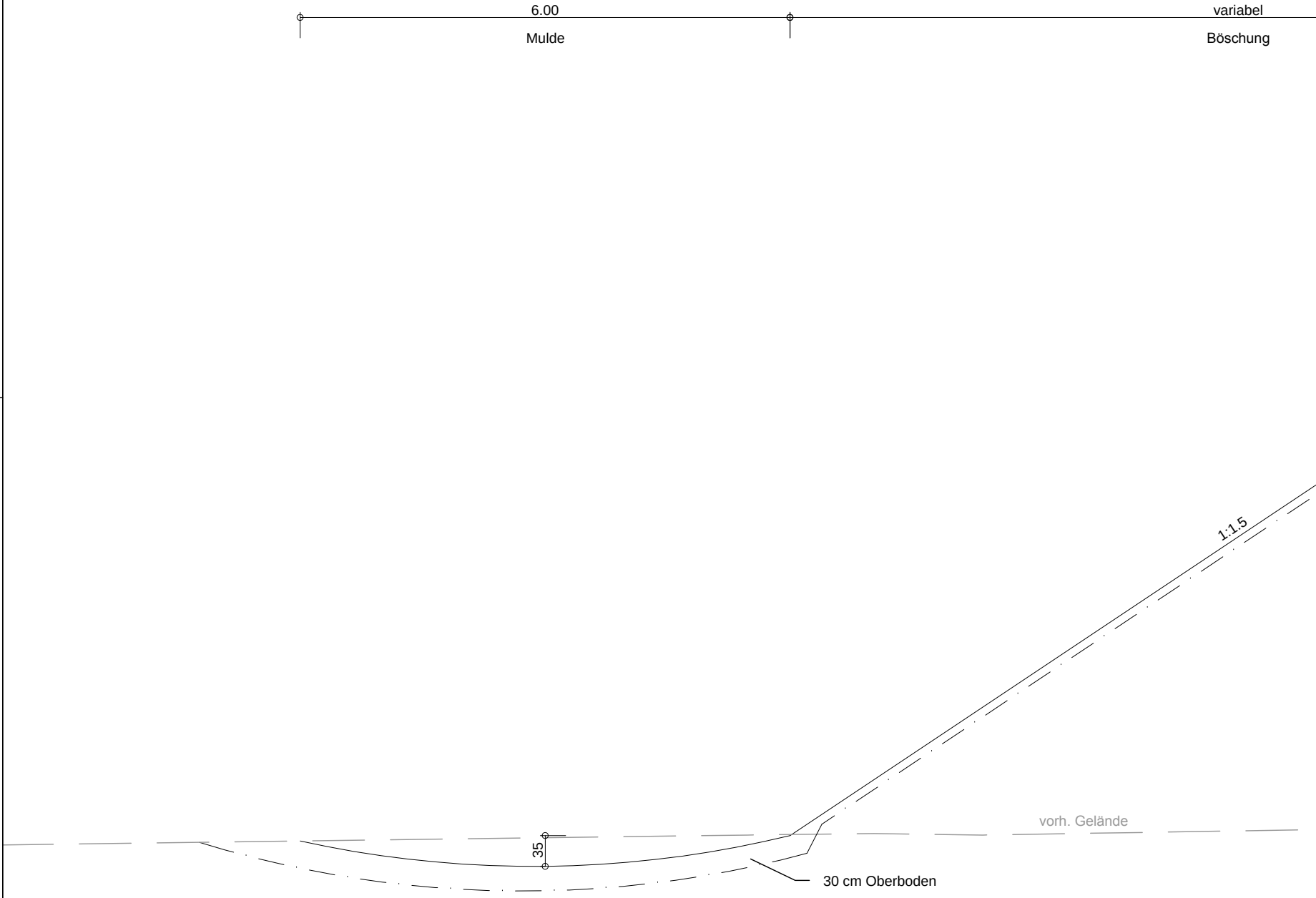
6.00
Mulde
variabel
Böschung
1:1.5
35
vorh. Gelände
30 cm Oberboden

erzeugt mit ProVI®

Bau-km 1 + 200

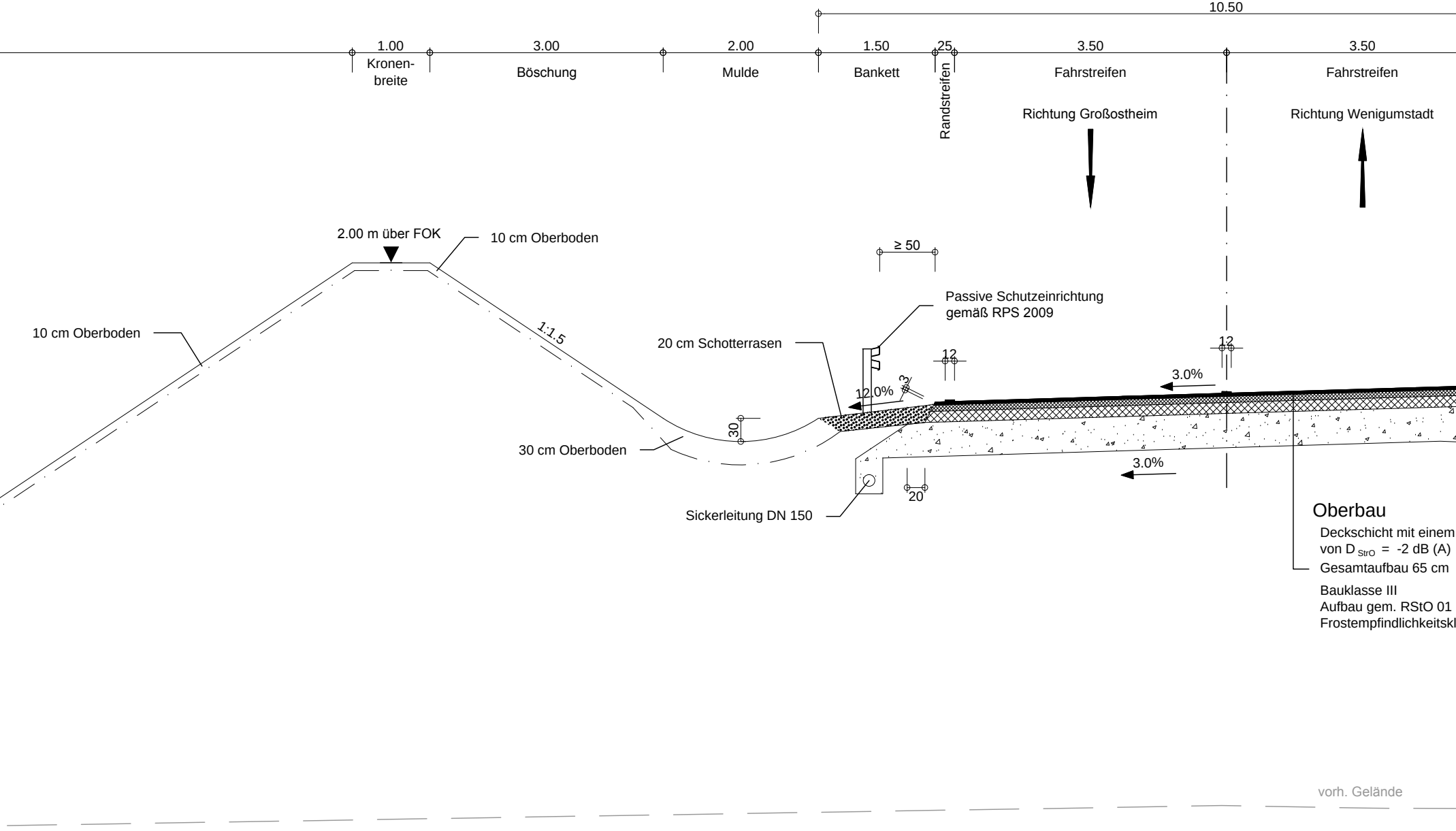
10.50
1.00
Kronen-
breite
3.00
Böschung
2.00
Mulde
1.50
Bankett
25
Randstreifen
3.50
Fahrstreifen
Richtung Großostheim
3.50
Fahrstreifen
Richtung Wenigumstadt
2.00 m über FOK
10 cm Oberboden
10 cm Oberboden
1:1.5
≥ 50
Passive Schutzeinrichtung
gemäß RPS 2009
20 cm Schotterrasen
12
12
3.0%
12.0%
≤3
30
30 cm Oberboden
3.0%
20
Sickerleitung DN 150
Oberbau
Deckschicht mit einem
von D_{StrO} = -2 dB (A)
Gesamtaufbau 65 cm
Bauklasse III
Aufbau gem. RStO 01
Frostempfindlichkeitskl
vorh. Gelände


25
1.50
Randstreifen
Bankett
≥ 50
Passive Schutzeinrichtung
gemäß RPS 2009
12
3
6.0%
20 cm Schotterrasen
4.0%
1:1.5
10 cm Oberboden
Korrekturwert
asse F3
1:1.5

öffentlicher Feld- und Waldweg

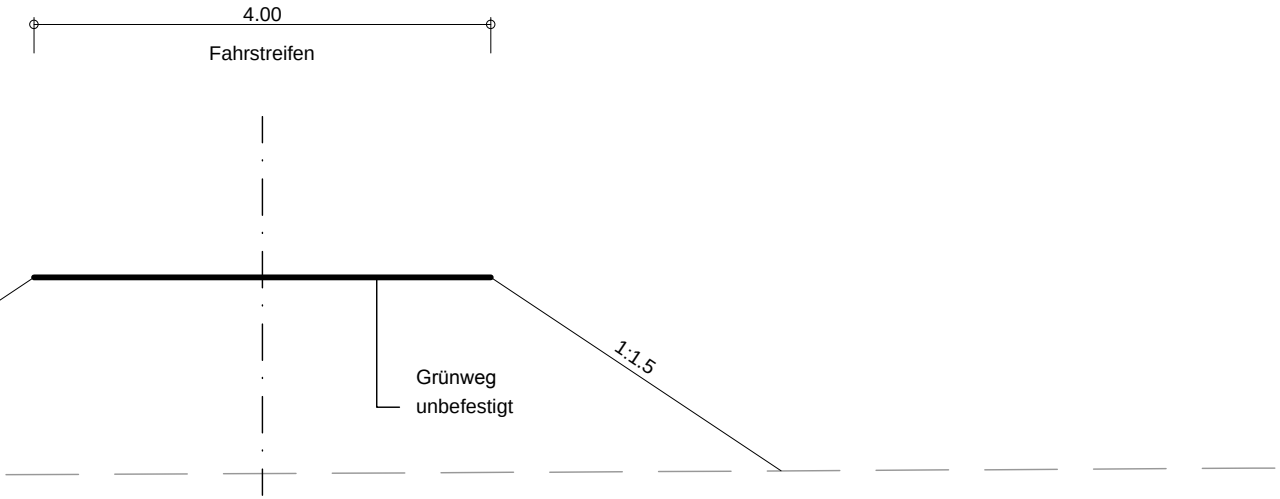
4.00
Fahrstreifen
1:1.5
Grünweg
unbefestigt

Deckplan 6 Blatt 2 E
vom 31.10.2014
ersetzt
Regelquerschnitt 2, Unterlage 6 Blatt 2
vom 11.01.2013

OBERMEYER
PLANEN + BERATEN GmbH

Weißenburger Straße 20-22
63739 Aschaffenburg
Tel. 06021/38667-0

Projekt	16414
Plan Nr.	
Datei-Name	

Bearbeitet im Auftrag des Landratsamtes Aschaffenburg
Aschaffenburg, im September 2012

Nr.	Art der Änderung	Datum	Name
	Ergänzung Mulde 6,0 m	03.09.2014	Ske

Landratsamt
Aschaffenburg
Kreisstraßenverwaltung

Unterlage:	6
Blatt Nr.:	2 E

PLANFESTSTELLUNG

Markt Großostheim
OT Pflaumheim
Ortsumgehung
Kreisstraße AB 1 / AB 3

	Datum	Zeichen
bearbeitet	15.10.12	Vr
gezeichnet	15.10.12	Ske
geprüft	15.10.12	Kru
Reg.Nr.		

Regelquerschnitt
Bau-km 1+200
1 : 50

Aufgestellt:
Aschaffenburg, den 11.01.2013 / 31.10.2014
Landratsamt Aschaffenburg

Dr. Norbert Schupp, Verwaltungsdirektor

Aufgestellt:

\\asbwd04\projects\16414\0\cad_9g\Planfest...\E_Planfe...\E_PS4R0002.dwg