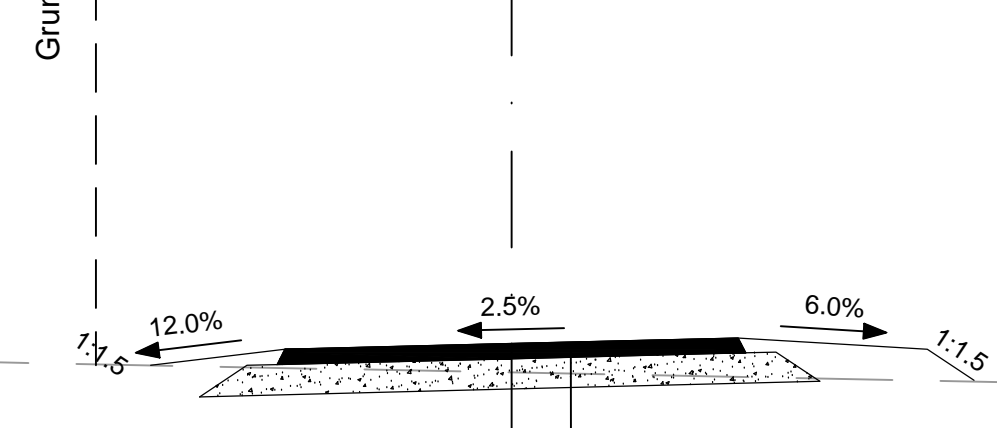
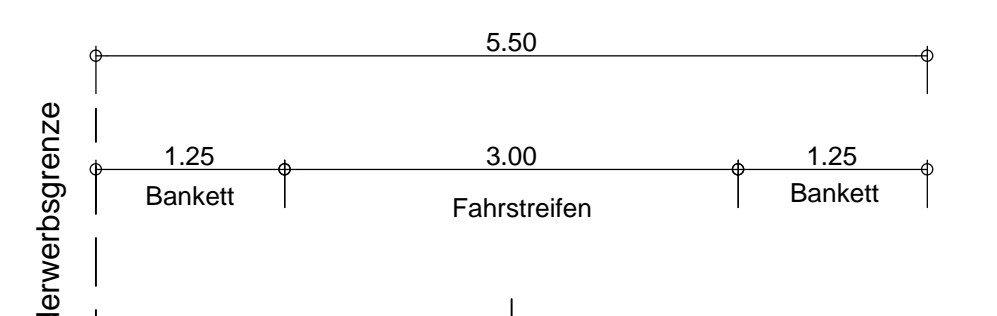
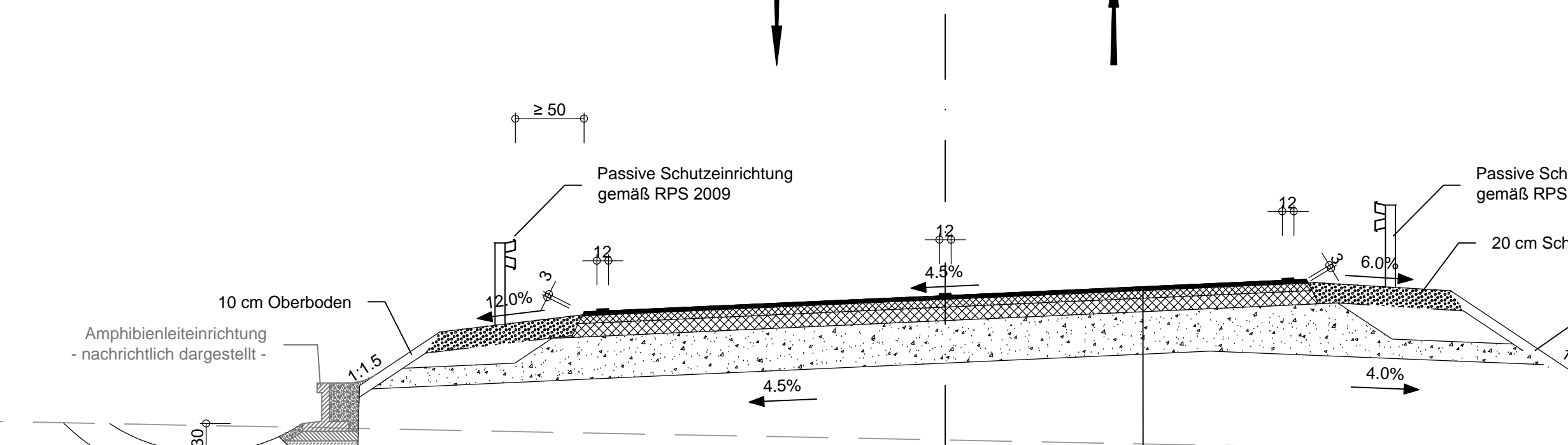


öffentlicher Feld- und Waldweg




**Oberbau**  
 Asphaltdeckschicht  
 Gesamtaufbau 30 cm  
 Aufbau gem. Arbeitsblatt DWA-A 904  
 Richtlinien für den ländlichen Wegebau

Bau-km 2 + 630



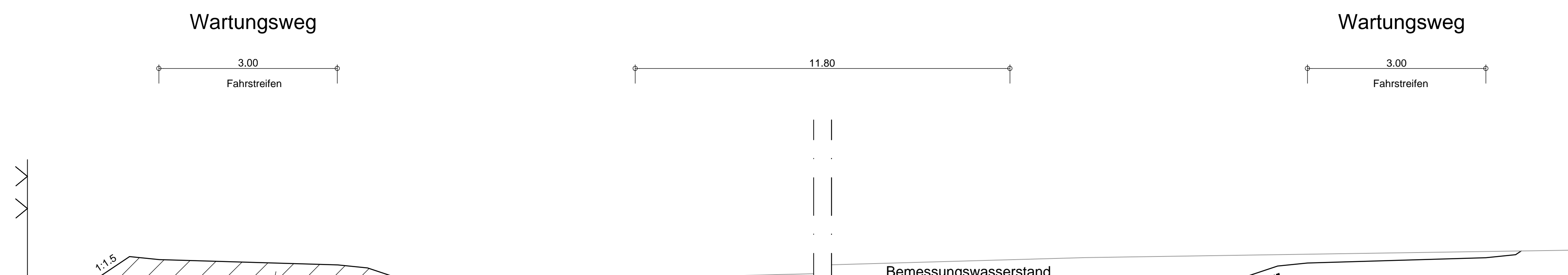

**Oberbau**  
 Deckschicht mit einem Korrekturwert von  $D_{200} = -2$  dB (A)  
 Gesamtaufbau 65 cm  
 Bauklasse III  
 Aufbau gem. RStO 01  
 Frostempfindlichkeitsklasse F3

öffentlicher Feld- und Waldweg



**Oberbau**  
 Asphaltdeckschicht  
 Gesamtaufbau 30 cm  
 Aufbau gem. Arbeitsblatt DWA-A 904  
 Richtlinien für den ländlichen Wegebau

Regenrückhaltebecken  
 $V = \text{ca. } 470 \text{ m}^3$



**Oberbau**  
 Deckschicht mit einem Korrekturwert von  $D_{200} = -2$  dB (A)  
 Gesamtaufbau 65 cm  
 Bauklasse III  
 Aufbau gem. RStO 01  
 Frostempfindlichkeitsklasse F3

Abdichtung mit bindigem Material, Bodenaustausch falls erforderlich

**OBERMEYER**  
 PLANEN + BERATEN GmbH  
 Weißburger Straße 20-22  
 63739 Aschaffenburg  
 Tel. 06021/38667-0

Projekt 16414  
 Plan Nr.  
 Datei-Name

Bearbeitet im Auftrag des Landratsamtes Aschaffenburg, im September 2012

Nr.	Art der Änderung	Datum	Name

Landratsamt Aschaffenburg  
 Kreisstraßenverwaltung

Unterlage: 6  
 Blatt Nr.: 13  
 Datum: 16.10.12  
 Zeichen: Vr  
 gezeichnet: 15.10.12  
 Ske  
 Reg. Nr.: Kru

**PLANFESTSTELLUNG**

Markt Großostheim  
 OT Pflaumheim  
 Ortsumgebung  
 Kreisstraße AB 1 / AB 3

Regelquerschnitt  
 Bau-km 2+630  
 1:50

Aufgestellt: Aschaffenburg, den 11.01.2013  
 Landratsamt Aschaffenburg

Aufgezeichnet: Dr. Norbert Schupp, Verwaltungsdirektor

Unterlage 6 Blatt 13 wird ersetzt durch 6 Blatt 13 E