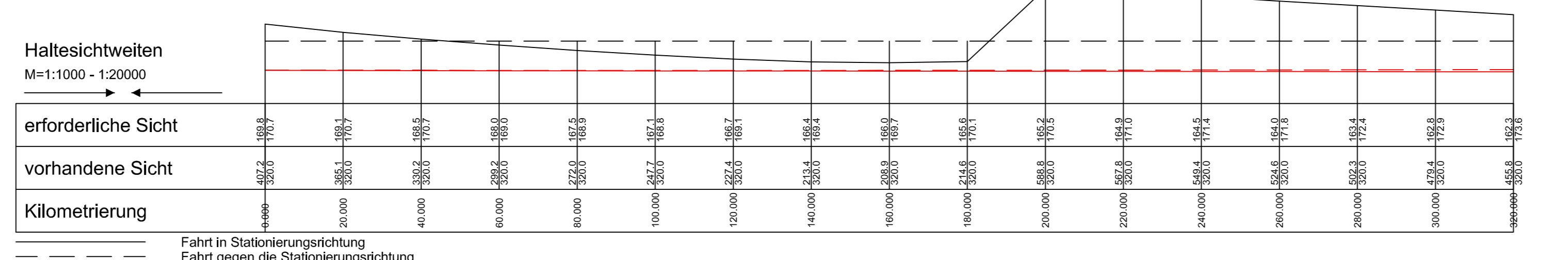
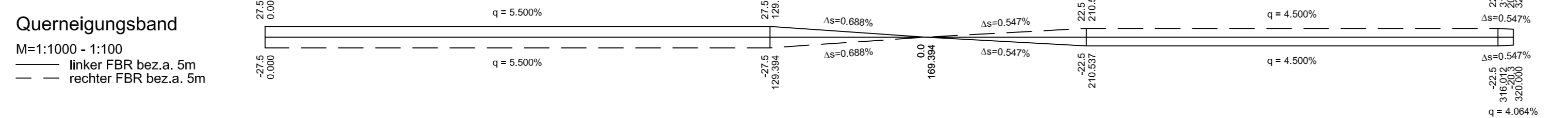
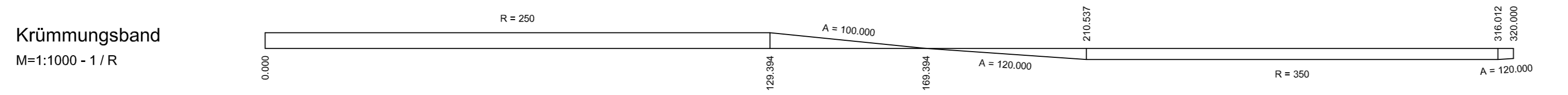
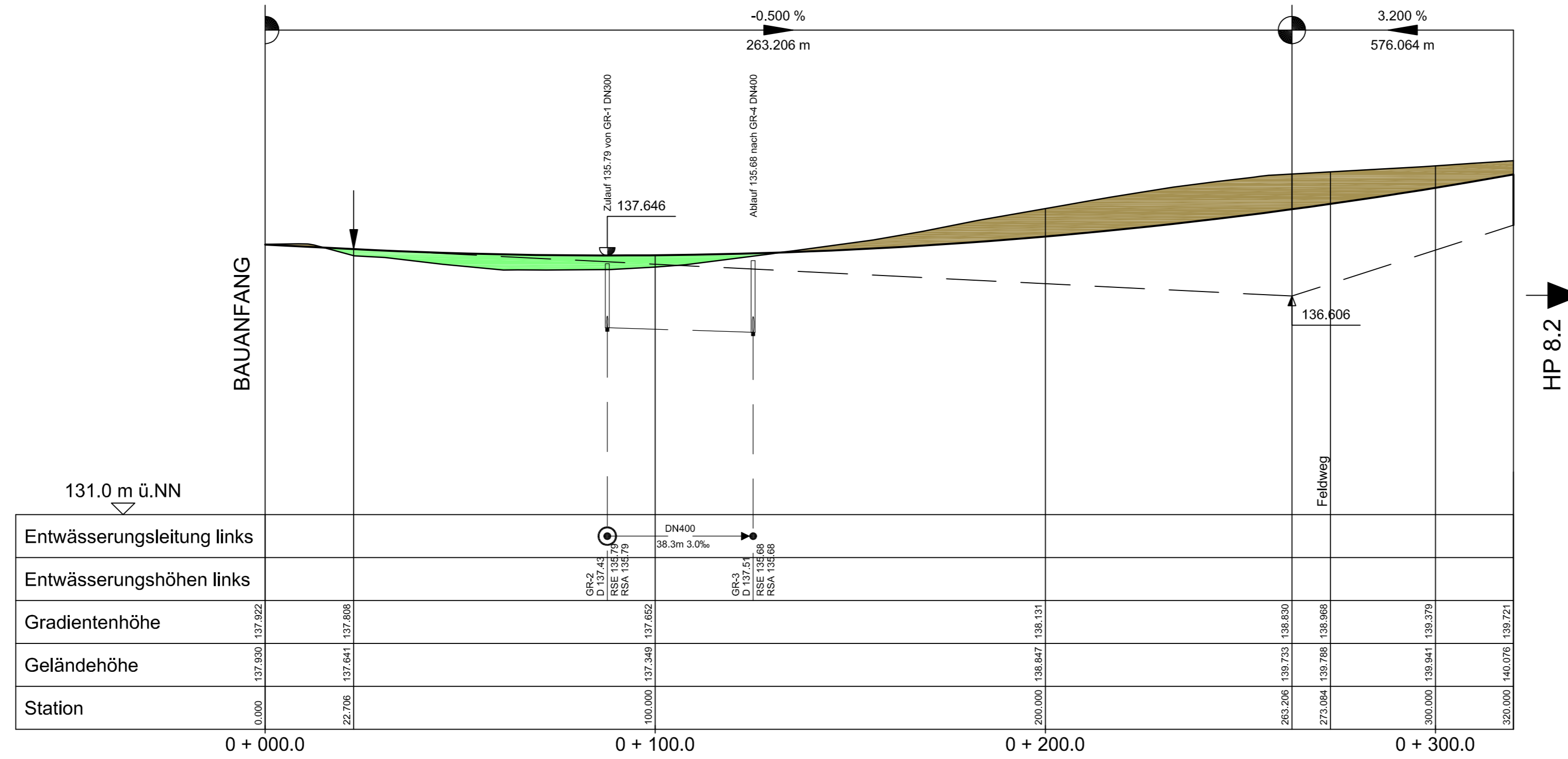


km = 0 + 000.000
TS = 137.922

km = 0 + 263.206
TS = 136.606
H = 13000.000
T = 240.500
f = 2.225

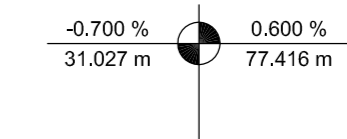


Legende:

- Einschnitt
- Damm

Gradientenzeiger

km = 0 + 052.294
TS = 115.821
H = 31063.584
T = 15.500
f = 0.004



OBERMEYER PLANEN + BERATEN GmbH	Weißenburger Straße 20-22 63739 Aschaffenburg Tel. 06021/38667-0	Projekt	16414
		Plan Nr.	
Bearbeitet im Auftrag des Landratsamtes Aschaffenburg Aschaffenburg, im September 2012		Datei-Name	

Landratsamt Aschaffenburg Kreisstraßenverwaltung		Unterlage:	8
PLANFESTSTELLUNG		Blatt Nr.:	1
Markt Großostheim OT Pflaumheim Ortsumgehung Kreisstraße AB 1 / AB 3		Datum	Zeichen
bearbeitet	15.10.12	Vr	
gezeichnet	15.10.12	Ajo	
geprüft	15.10.12	Kru	
Höhenplan 1 Bau-km 0+000 bis 0+320 1 : 1000/ 100			

Aufgestellt:
Aschaffenburg, den 11.01.2013
Landratsamt Aschaffenburg
[Signature]
Dr. Norbert Schupp, Verwaltungsdirektor