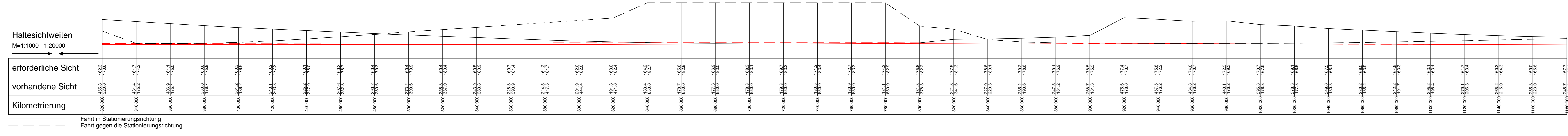
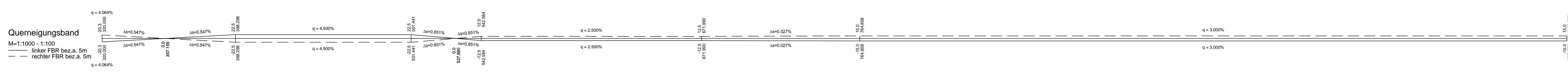
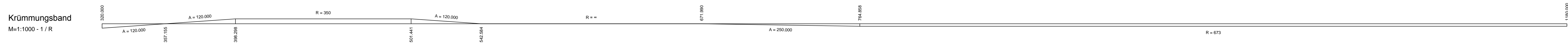
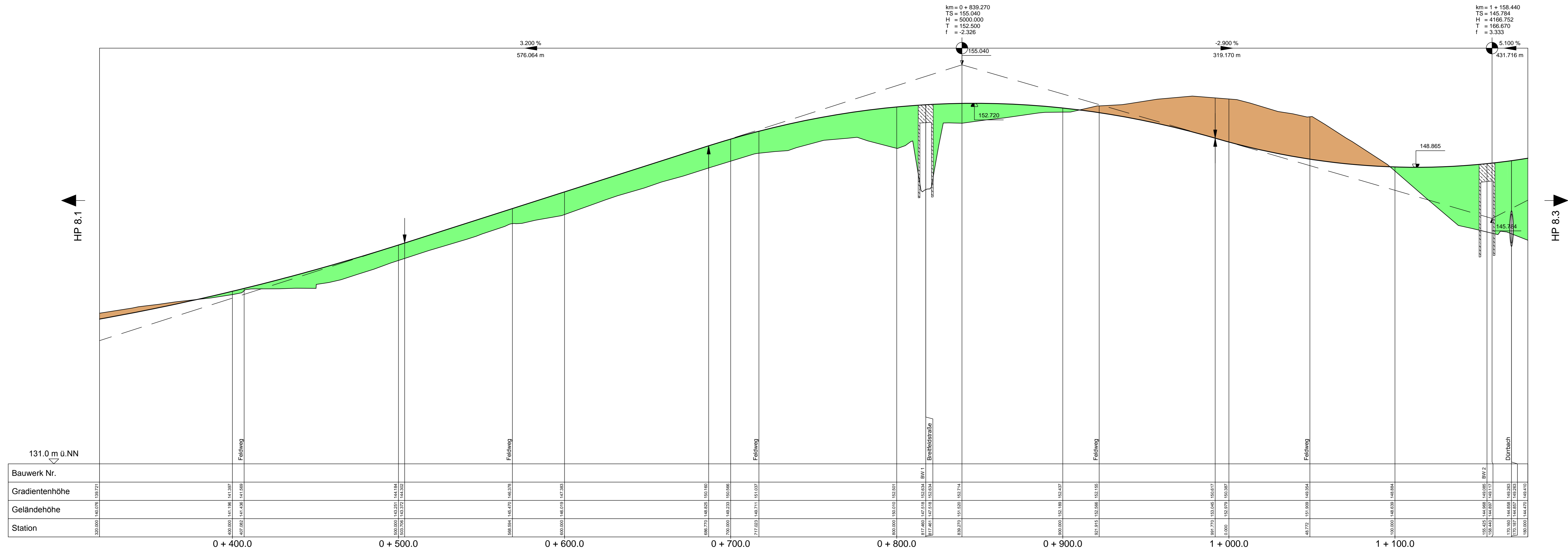


BWV-Nr. 2.1  
Bauwerk Nr. 1  
Brücke AB 1 über  
Breitfeldstraße  
Bau-km 0 + 817.461

BWV-Nr. 2.3  
Durchlass DN 2000  
Dürrbach  
Bau-km 1 + 170.187

BWV-Nr. 2.2  
Bauwerk Nr. 2  
Brücke AB 1 über öffentlichen  
Feld- und Waldweg westlich von  
Pflaumheim  
Bau-km 1 + 155.425



Legende:  
Einschnitt  
Damm  
Gradientenzeiger  
km = 0 + 052.294  
TS = 116.251  
H = 31.063.584  
T = 18.500  
L = 0.004  
-0.700 ‰  
-31.027 m  
0.600 ‰  
77.416 m

Deckplan 8 Blatt 2 E  
vom 31.10.2014  
ersetzt  
Höhenplan 2, Unterlage 8 Blatt 2  
vom 11.01.2013

		Weidenburger Straße 20-22 63738 Aschaffenburg Tel. 06021/38667-0		Projekt 16414
Bearbeiten im Auftrag des Landratsamtes Aschaffenburg Aschaffenburg, im September 2012				Plan Nr. Dateiname
Nr.	Art der Änderung	Datum	Name	
	Änderung Durchmesser Durchlass Dürrbach	03.09.2014	Ske	

Landratsamt Aschaffenburg Kreisstraßenverwaltung PLANFESTSTELLUNG Markt Großostheim OT Pflaumheim Ortsumgehung Kreisstraße AB 1 / AB 3	Unterlage: 8 Blatt Nr.: 2 E Datum: 15.10.12 Zeichen: Vj bearbeitet: 15.10.12 gezeichnet: 15.10.12 geprüft: 15.10.12 Reg.Nr.: Ajo Kru Höhenplan 2 Bau-km 0+320 bis 1+180 1: 1000/100
Aufgestellt: Aschaffenburg, den 11.01.2013/31.10.2014 Landratsamt Aschaffenburg Dr. Norbert Schupp, Verwaltungsdirektor	Aufgestellt: