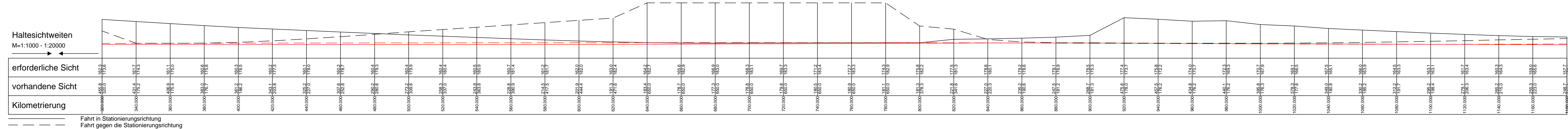
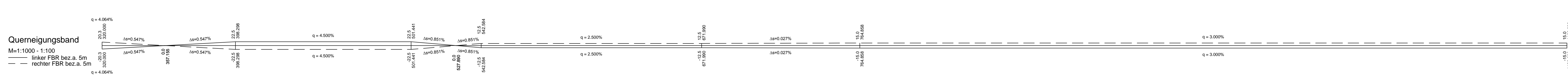
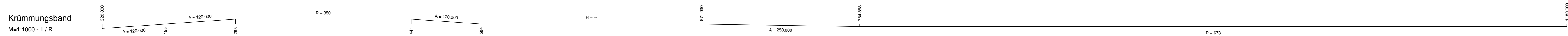
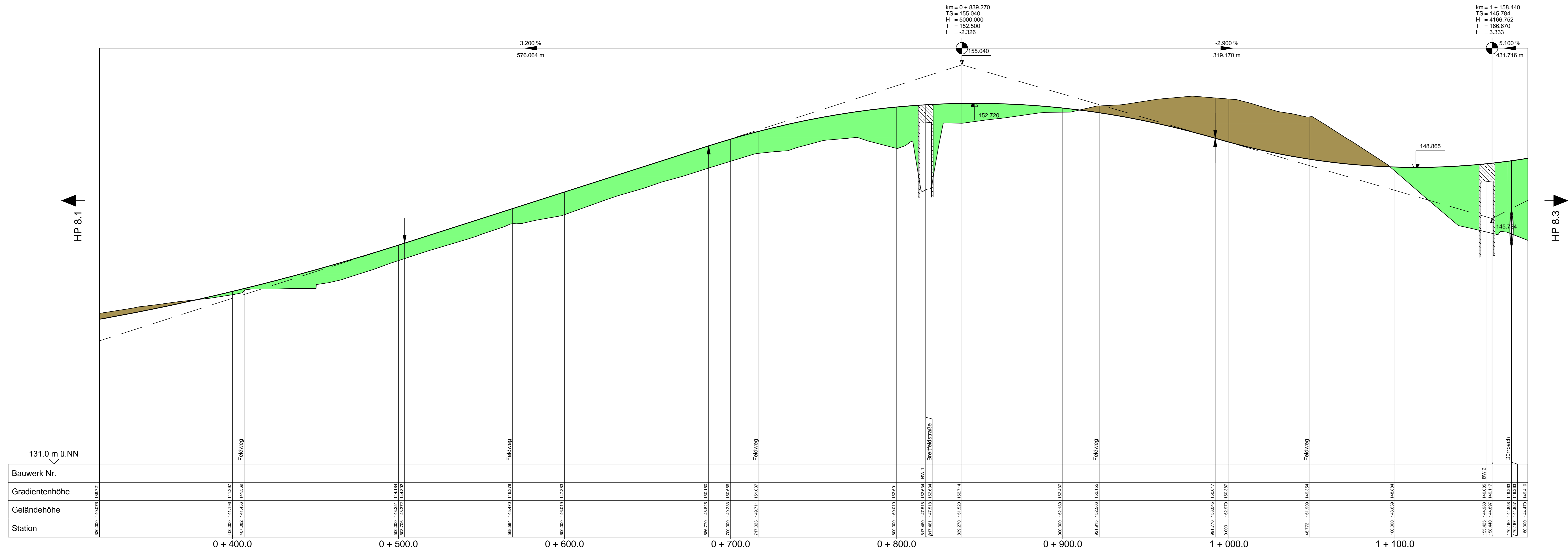


**BWV-Nr. 2.1
Bauwerk Nr. 1**
Brücke AB 1 über
Breitfeldstraße
Bau-km 0 + 817.461

BWV-Nr. 2.3
Durchlass DN 1800
Dornbach
Bau-km 1 + 170.187

**BWV-Nr. 2.2
Bauwerk Nr. 2**
Brücke AB 1 über öffentlichen
Feld- und Waldweg westlich von
Pflaumheim
Bau-km 1 + 155.425



Legende:

- Einschnitt
- Dammb
- Gradientenzeiger

OBERMEYER Weidenburger Straße 20-22 Projekt 16414
PLANEN + BERATEN GMBH 63738 Aschaffenburg
 Tel. 06021/38667-0 Plan Nr.
 Dateiname

Bearbeitet im Auftrag des Landratsamtes Aschaffenburg
 Aschaffenburg, im September 2012

Nr.	Art der Änderung	Datum	Name

Landratsamt
 Aschaffenburg
 Kreisstraßeverwaltung
PLANFESTSTELLUNG
 Markt Großostheim
 OT Pflaumheim
 Ortsumgehung
 Kreisstraße AB 1 / AB 3

Unterlage: 8
 Blatt Nr.: 2
 Datum: 10.12.12
 Zeichen: Vj
 Ajo
 Kru
 Blauplan 2
 1:1000/100

Aufgestellt:
 Aschaffenburg, den 11.01.2013
 Landratsamt Aschaffenburg
 Dr. Norbert Schupp, Verwaltungsdirektor

Unterlage wird ersetzt durch Blatt 2