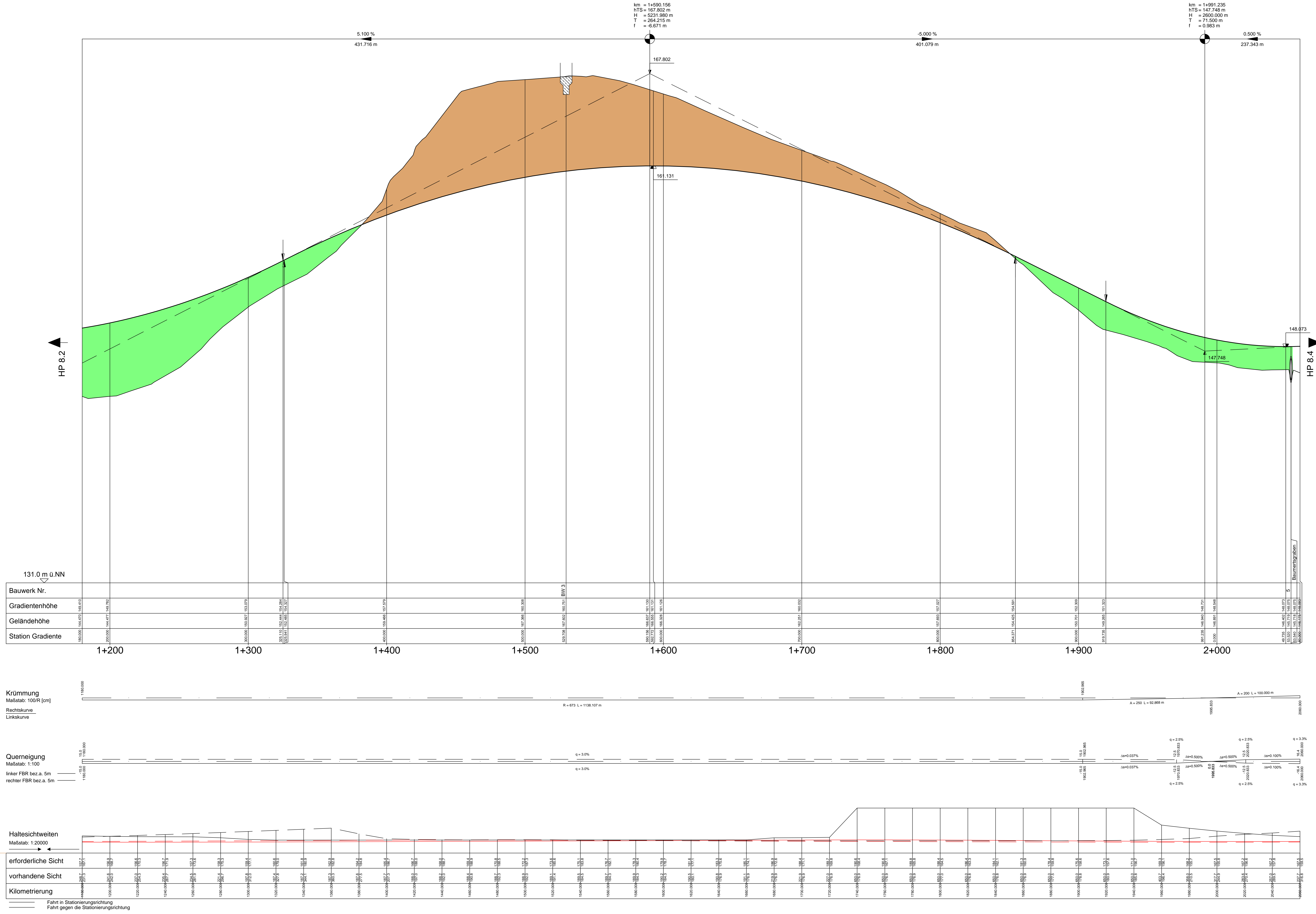
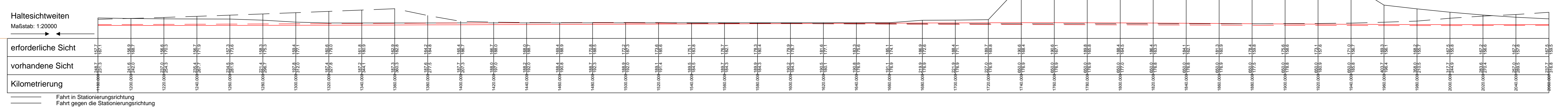
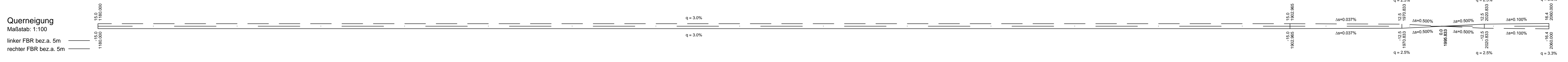
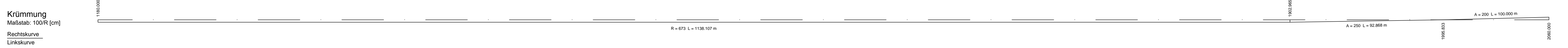


BWV-Nr. 2.4
 Bauwerk Nr. 3
 Brücke öffentlicher Feld- und Waldweg über AB 1 südlich von Pflaumheim
 Bau-km 1 + 529.708

BWV-Nr. 2.5
 Durchlass DN1800
 Baumertgraben
 Bau-km 2 + 053.520



Bauwerk Nr.	1+200	1+300	1+400	1+500	1+600	1+700	1+800	1+900	2+000
Gradientenhöhe	131.000	134.470	138.100	141.730	145.360	148.990	152.620	156.250	159.880
Geländehöhe	131.000	134.470	138.100	141.730	145.360	148.990	152.620	156.250	159.880
Station Gradiente	131.000	134.470	138.100	141.730	145.360	148.990	152.620	156.250	159.880



Legende:
 Einschnitt
 Damm
 Gradientenzeiger
 km = 0 + 052.294
 TB = 116.251
 H = 31.063.584
 T = 18.500
 f = 0.004
 -0.700 %
 31.027 m
 -0.600 %
 77.416 m

Deckplan 8 Blatt 3 E
 vom 31.10.2014
 ersetzt
 Höhenplan 3, Unterlage 8 Blatt 3
 vom 11.01.2013

OBERMEYER PLANEN + BERATEN GMBH		Weissenburger Straße 20-22 63738 Aschaffenburg Tel. 06021/38667-0		Projekt	16414
Bearbeitet im Auftrag des Landratsamtes Aschaffenburg Aschaffenburg, im September 2012				Plan Nr.	
				Datei-Name	
Nr.	Art der Änderung	Datum	Name		
	Anpassung Gradiente von Bau-km 1+917 bis 2+469	03.09.2014	Ske		
	Änderung Durchmesser Durchlass Baumertgraben	03.09.2014	Ske		

Landratsamt Aschaffenburg Kreisstraßenverwaltung		Unterlage:	8
PLANFESTSTELLUNG		Blatt Nr.:	3 E
Markt Großostheim Ortsumgehung Kreisstraße AB 1 / AB 3		Datum	
		gezeichnet	15.10.12
		geprüft	15.10.12
		Reg.Nr.	Kju
		Höhenplan 3 Bau-km 1+193 bis 2+050 1 : 1000/100	
Aufgestellt: Aschaffenburg, den 11.01.2013/31.10.2014 Landratsamt Aschaffenburg Dr. Norbert Schupp, Verwaltungsdirektor		Aufgestellt:	